



Crna Gora

DECIJNA  
ODLUKA  
NEZAVISNOSTI  
MILJADU GODINA  
DRŽAVNOSTI  
2018



Da je vječna Crna Gora

**PRIJESTONICA CETINJE  
SEKRETARIJAT ZA ODRŽIVI  
RAZVOJ I INFRASTRUKTURU**

Broj: 05 - 351/16 - 1405

Cetinje, 26. 12. 2016. god.

**PODNOŠILAC ZAHTEVA: LIPOVINA GOJKO**

**OBJEKAT:**

Izgradnja stambenog objekta.

**PARCELA:**

Kat. parcela br. 4470/2 K.O. Cetinje I, UP 469, DUP „Gruda -  
Donje polje (Zona D)“, („Sl.list CG - o.p.“ br. 18/12)

**MJESTO GRADNJE:**

Donje polje, Cetinje.

**URBANISTIČKO - TEHNIČKI USLOVI**

1) *Geodetsko katastarske podloge:*

Geodetska podloga je iz DUP-a „Gruda - Donje polje (Zona D)“, a katastarska od Uprave za nekretnine Cetinje - date u prilogu. Po listu nepokretnosti br. 2629 - prepis, na kat. parceli br. 4470/2 se nalazi objekat u izgradnji površine 101m<sup>2</sup> i dvorište površine 410m<sup>2</sup>.

2) *Namjena objekata:*

Od kat. parcele br. 4470/2, K.O. Cetinje I, formirana je UP 469, koja po Planu namjene pripada stanovanju malih gustina. Planom namjene prostora, stanovanje male gustine je definisano kao pretežna namjena. U okviru ove namjene moguća je organizacija sadržaja u funkciji trgovine, ugostiteljstva, usluga, administracije, čiste proizvodnje koja ne ugrožava životnu sredinu i koja je kompatibilna sa stanovanjem, poljoprivredne kao i drugih sadržaja koji mogu podržati stanovanje kao primarnu namjenu. Planirani sadržaji se mogu organizovati u kombinaciji u okviru objekta (stanovanje sa djelatnostima) ili samo stanovanje ili samo djelatnosti odnosno drugi mogući sadržaji.

3) *Vrsta, tip i glavne tehnološke cjeline objekta sa osnovnim karakteristikama objekta i prostornim razmještanjem:*

Urbanistička parcela UP 469, ukupne površine 491m<sup>2</sup>, definisana je detaljnim tačkama 1765 i 1766, čije su koordinate:

X Y

1765 6576764.44 4693118.31

X Y

1766 6576774.88 4693105.99

Bajova 2, 81250 Cetinje, Crna Gora  
Tel: +382 41 231 720, Fax: +382 41 236 116

e-mail: [sekretarijat.ori@ Cetinje.me](mailto:sekretarijat.ori@ Cetinje.me)

[www.cetinje.me](http://www.cetinje.me)

kao i detaljnim tačkama kat. parcela br. 4463/2, 4468/2 i 4470/1.

Maksimalni indeks zauzetosti UP je 0.4, maksimalni indeks izgrađenosti iznosi 1.2. Maksimalna bruto razvijena površina objekata u stanovanju malih gustina je 500,0m<sup>2</sup>.

4) *Spratnost objekta, odnosno maksimalnu visinsku kotu objekta:*

Maksimalna spratnost objekta je P+1+Pk, odnosno tri nadzemne etaže, uz mogućnost izgradnje suterenske odnosno podrumске etaže. Ukoliko se u podrumskoj etaži organizuju tehničke prostorije iste ne ulaze u obračun koeficijentata izgrađenosti. Maksimalna kota poda prizemlja je na 0.9m od kote pristupne saobraćajnice.

Formiranje podkrovne etaže podrazumeva izgradnju nadzidka visine 1.20m u granicama gabarita objekta (bez erkera i dubokih streha).

Ukoliko se usled kosog krova nad većim rasponima formira visok tavanski prostor, isti se može u tom slučaju koristiti kao stambeni, ali uz osvetljenje preko krovnih prozora odnosno bez badža (ova površina ulazi u bruto građevinsku površinu objekta).

5) *Maksimalno dozvoljeni kapacitet objekta (broj stanova ili površina korisnog prostora):*

Ako je u pitanju porodični stambeni objekat do 500m<sup>2</sup>, dozvoljene su max 4 stambene jedinice.

6) *Situacioni plan s granicom urbanističke parcele i odnosima prema susjednim parcelama, odnosno mjesta na kojima se izvode radovi i kojima se prostor privodi namjeni predviđenoj planskim dokumentom:*

Podaci prikazani na priloženoj situaciji odnosno na kopiji Plana parcele. Minimalna udaljenost od susjedne parcele za slobodnostojeće objekte je 1.5m.

7) *Grđevinska i regulaciona linija:*

Podaci prikazani na priloženoj situaciji.

8) *Nivelacione kote objekta:*

Na predmetnoj lokaciji teren je u blagom nagibu u razmaku od 641.70-641.40mnv (podaci dati u grafičkom prilogu).

9) *Vrsta materijala za fasade:*

U izgradnji objekata treba koristiti elemente tradicionalne arhitekture tog podneblja ukomponovane na savremen način upotrebom prirodnih materijala. Fasadu objekta predvidjeti od kvalitetnog i trajnog materijala sa elementima karakterističnim za ovo područje (plastika fasade, vijenci, okviri oko prozora i dr.).

10) *Vrsta materijala za krovni pokrivač i njegov nagib:*

Predvidjeti kosi viševodni krov, sa nagibom krovnih ravni prema propisima za ovo podneblje i u funkciji odabranog krovnog pokrivača. Prilikom projektovanja voditi računa o klimatskim karakteristikama ovog područja (obilne padavine), predvidjeti snjegobrane.

11) *Orijentacija objekta u odnosu na strane svijeta:*

Zadržava se orijentacija postojećeg objekta u pravcu sjeverozapad – jugoistok.

12) *Meteorološki podaci:*

Područje zahvata Plana obilježava mikroklimat sa oštrim zimama, toplim ljetima, znatnim padavinama i snježnim pokrivačem.

Za gradski prostor Prijestonice karakterističan je veliki i nestalni snježni pokrivač.

mjesecima, dok se u ljetnjim mjesecima vrlo rijetko pojavljuje. U Cetinju je tišina zastupljena sa 57%.

13) *Podaci o nosivosti tla i nivou podzemnih voda:*

Prema kategorizaciji terena polja pripadaju II i IV kategoriji. U drugu kategoriju spadaju tereni gdje preovlađuju šljunkovi i pjeskovi. Sadržaj gline i prisustvo konglomerata utiču na povećanje kategorije. Tereni oboda polja pripadaju uglavnom VI kategoriji. I pored izrazito velike količine padavina prostor je skoro uvek bezvodan. Sve vode direktno ili indirektno poniru (ponori, kaverne, kolektori). U izuzetnim morfološkim prilikama dolazi do isticanja podzemnih slivnih voda i plavljenja velikih površina polja i grada.

14) *Parametri za aseizmičko projektovanje:*

Istraživanja, studije i analize sprovedene za opštinu Cetinje ukazuju da je čitava teritorija seizmički aktivna i visokog seizmičkog intenziteta od 8<sup>o</sup>MCS.

Mjere zaštite od seizmičkih razaranja planirati u skladu sa rezultatima i preporukama „Elaborata o seizmičkim podlogama i seizmičkoj mikrozonizaciji područja Crne Gore“.

15) *Uslovi i mjere za zaštitu životne sredine:*

U okviru raspoloživih mehanizama za zaštitu životne sredine koji se koriste prilikom sprovođenja prostornih i urbanističkih planova, kao obavezne, treba da se sprovedu obaveze iz važećih zakonskih propisa, prvenstveno:

- Zakon o životnoj sredini, („Sl. list CG“ br. 48/08, 40/10 i 40/11);
- Uredba o projektima za koje se vrši procena uticaja zahvata na životnu sredinu („Sl. list CG“ br. 20/07, 47/13 i 53/14);
- Zakon o procjeni uticaja na životnu sredinu („Sl. list RCG“, br. 80/05 i „Sl. list CG“, br. 27/13).

16) *Uslovi za pejzažno oblikovanje lokacije:*

Kod uređenja okućnica u okviru individualnih stambenih objekata, iznaći način da se postojeće zelene površine preurede, osvježe novim sadržajima, a nove usloviti izgradnjom funkcionalnog zelenila i bašti na prednjem ili zadnjem dijelu okućnice. Moguće je koristiti živice umjesto čvrstih ograda i pergola sa puzavicama. Zadnji dio okućnice može se koristiti i za voćnjake ili povrtnjake. Na izbor biljnih vrsta za ovu kategoriju ne može se značajno uticati, ali je preporuka da ona bude prilagođena tradicionalnom stilu. Postojeće zelenilo na parcelama maksimalno sačuvati i oplemeniti.

17) *Uslovi za parkiranje odnosno garažiranje vozila:*

Parkiranje i garažiranje je planirano u okviru parcele. Garaže i drugi pomoćni objekti mogu se graditi u skladu sa Odlukom o postavljanju odnosno građenju i uklanjanju objekata na teritoriji Prijestonice Cetinje, a broj parking mjesta predvidjeti na osnovu Odluke o naknadi za komunalno opremanje građevinskog zemljišta („Sl. list CG“, o.p. br. 12/14) kao i Pravilnikom o bližem sadržaju i formi planskog dokumenta („Sl. list CG“, br. 24/10 i 33/14).

18) *Mjesto i način priključenja objekta na gradsku saobraćajnicu ili javni put:*

Prilaz urbanističkoj parceli je sa postojeće kolsko – pješačke saobraćajnice u okviru naselja Donje polje.



19) *Mjesto, način i uslovi priključenja objekta na elektro, vodovodnu, kanalizacionu, atmosfersku i drugu infrastrukturnu mrežu:*

Sve instalacije projektovati i priključiti po uslovima nadležnih preduzeća, koje ih održavaju (elektroinstalacije, PTT instalacije, vodovod i kanalizacija), kao i prema važećim tehničkim propisima i standardima. Pri izradi tehničke dokumentacije - faze elektroinstalacija poštovati Tehničke preporuke EPCG, koje su dostupne na sajtu EPCG. Odobrenje za priključenje objekta na elektroenergetski sistem, od strane Elektrodistribucije Cetinje, izdaje se nakon izdavanja građevinske dozvole po podacima datim na navedeni sajt.

U postupku projektovanja TT instalacije u skladu sa Zakonom o elektronskim

komunikacijama („Sl.list CG” br. 40/13) poštovati:

- Pravilnik o širini zaštitnih zona i vrsti radio koridora u kojima nije dopušteno planiranje i gradnja drugih objekata („Sl.list CG”, broj 33/14) kojim se propisuju način i uslovi određivanja širine zaštitnih zona elektronskih komunikacionih mreža, elektronske komunikacione infrastrukture i povezane oprema i radio koridora u čijoj zoni nije dopušteno planiranje drugih objekata;
- Pravilnik o tehničkim i drugim uslovima za projektovanje, izgradnju i korišćenje elektronske komunikacione mreže, elektronske, komunikacione infrastrukture i povezane opreme u objektima („Sl.list CG”, broj 41/15), kojim se propisuju tehnički i drugi uslovi za projektovanje, izgradnju i korišćenje elektronske komunikacione mreže, elektronske komunikacione infrastrukture i povezane opreme u poslovnim i stambenim objektima;
- Pravilnik o uslovima za planiranje, izgradnju, održavanje i korišćenje pojedinih vrsta elektronskih komunikacionih mreža, elektronske komunikacione infrastrukture i povezane opreme, koji propisuju uslovi za planiranje, izgradnju, održavanje i korišćenje pojedinih vrsta elektronskih komunikacionih mreža, elektronske komunikacione infrastrukture i povezane opreme u Crnoj Gori;
- Pravilnik o zajedničkom korišćenju elektronske komunikacione infrastrukture i povezane opreme („Sl.list CG”, broj 52/14), kojim se propisuju uslovi i način zajedničkog korišćenja elektronske komunikacione infrastrukture i povezane opreme, kao i mjere za povećanje raspoloživosti slobodnih kapaciteta u toj infrastrukturi.

Sastavni dio ovih uslova su uslovi D.O.O. „Vodovod i kanalizacija” Cetinja, br. 5526 od 23.12.2016.god.

20) *Kablovski distributivni sistemi:*

Energetska infrastruktura: Priključenje novih potrošača na niskonaponsku mrežu vršiće se polaganjem podzemnih 1kV-nih kablova do kablovskih priključnih ormara postavljenih na fasadi objekata. Kablovski priključni orman kao i napojni kabal biće definisani u glavnim projektima elektroinstalacija novih objekte a uvod kablova u objekte mora se obezbediti polaganjem PVC cijevi prečnika 110mm.

TK infrastruktura: Priključenje objekata na telekomunikacionu mrežu je predviđeno na postojeći telekomunikacionu centralu koja se nalazi u blizini predmetnih lokacija. U objektima izvesti kućnu instalaciju prema važećim pravilnicima za ovu vrstu radova i predvideti kapacitete koji omogućavaju dalju modernizaciju elektronskih komunikacionih mreža (FTTX tehnologija).

21) *Uslovi za zaštitu prirodnih i tehničko – tehnoloških nesreća:*

Zaštita od potresa: Mjere zaštite od seizmičkih razaranja obuhvataju sve preporuke za planiranje i projektovanje koje su iznesene u ovoj dokumentaciji, a odnose se na planiranje i funkcionalni zoning, planiranje i projektovanje infrastrukturnih sistema, lociranje i fundiranje, tj. izgradnju objekata. Ove mjere su u skladu sa rezultatima i preporukama "Elaborata o seizmološkim podlogama i seizmičkoj mikroneonizaciji područja Crne Gore";

Zaštita od požara: Radi zaštite od požara planirani novi objekti moraju biti realizovani prema Zakonu o zaštiti i spašavanju („Sl.list CG“, br. 13/07) i odgovarajućim tehničkim protivpožarnim propisima, standardima i normativima, tako da ukupnom realizacijom ne bude pogoršana ukupna protivpožarna bezbjednost prostora, a na slobodnom prostoru oko planiranih objekata mora biti ugrađena odgovarajuća hidrantska mreža prema Pravilniku o tehničkim normativima za hidrantsku mrežu za gašenje požara. ("Sl. list SFRJ", br. 30/91).

22) *Uslovi za uredenje urbanističke parcele, odnosno pripadajuće lokacije objekta:*

Dvorište nivelisati, ozeleniti prigodnim zelenilom i ograditi. Atmosferske vode iz dvorišta po mogućnosti odvesti u gradski kolektor. Ograđivanje je moguće i to transparentnom ogradom do visine od 1.60m ili živom zelenom ogradom. Ograde se postavljaju na granicu parcele tako da stubovi ograde i kapije kao i živa ograda budu na zemljištu vlasnika ograde.

23) *Uslovi za projektovanje objekata upisanih u registar kulturnih dobara Crne Gore:*  
Lokacija UP se ne nalazi u zoni zaštite kulturnih dobara.

24) *Uslovi za energetske efikasnost:*

U cilju energetske i ekološki održive izgradnje objekata treba težiti :

- Smanjenju gubitaka toplote iz objekta poboljšanjem toplotne zaštite spoljnih elemenata i povoljnim odnosom osnove i volumena zgrade.
- Povećanju toplotnih dobitaka u objektu povoljnom orijentacijom zgrade i korišćenjem sunčeve energije.
- Korišćenju obnovljivih izvora energije u zgradama (biomasa, sunce, vjetar itd.).
- Povećanju energetske efikasnosti termoenergetskih sistema. U cilju racionalnog korišćenja energije treba iskoristiti sve mogućnosti smanjenja korišćenja energije u objektima. Pri izgradnji objekata koristiti savremene termoizolacione materijale, kako bi se smanjila potrošnja toplotne energije.
- Predvidjeti mogućnost korišćenja solarne energije.
- Kao sistem protiv pretjerane insolacije koristiti održive sisteme (zasenu škurama, gradjevinskim elementima, zelenilom i sl.) kako bi se smanjila potrošnja energije za vještačku klimatizaciju.
- Pri proračunu koeficijenta prolaza toplote objekata uzeti vrijednosti za 20-25% niže od maksimalnih dozvoljenih vrednosti za ovu klimatsku zonu.
- Drvoredima i gustim zasadima smanjiti uticaj vjetra i obezbijediti neophodnu zasjenu u ljetnjim mjesecima.

25) *Uslovi za objekte koji mogu trajno, povremeno ili privremeno uticati na promjene u vodnom režimu, odnosno vodne uslove:*

Ova vrsta objekata ne zahtijeva pribavljanje tih uslova.

26) *Uslovi za objekte koji mogu uticati na bezbjednost vazdušnog saobraćaja:*

Ova vrsta objekata ne zahtijeva pribavljanje tih uslova.

27) *Potrebe za geološkim, hidrološkim, geodetskim i drugim ispitivanjima:*

U skladu sa potrebama projektanta i investitora odraditi geodetsko snimanje terena i objekta.

28) *Mogućnost fazne gradnje objekata:*

Izgradnju objekta u okviru dijela urbanističke parcele raditi u cjelosti.

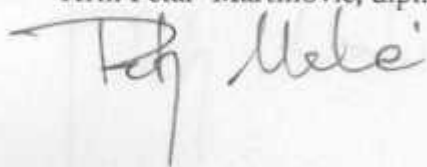
29) *Uslov za nesmetan pristup, kretanje, boravak i rad lica smanjene pokretljivosti i lica sa invaliditetom:*

Potrebno je u projektovanju i izvođenju obezbediti pristup svakom poslovnom ili stambeno-poslovnom objektu koji mogu da koriste lica smanjene pokretljivosti, takođe nivelaciju svih pešačkih staza i prolaza raditi u skladu sa važećim Pravilnikom o bližim uslovima i načinu prilagodavanja objekata za pristup i kretanje lica smanjene pokretljivosti („Sl. list CG – o.p.“ br.2/09).

Projektnu dokumentaciju raditi u skladu sa Zakonom o uređenju prostora i izgradnji objekata („Sl. list CG“, br. 51/08, 40/10, 34/11, 47/11, 35/13, 39/13 i 33/14), Pravilnikom o načinu izrade, razmjeri i bližoj sadržini tehničke dokumentacije („Sl. list CG“, br. 23/14), kao i propisima koji regulišu izgradnju objekata.

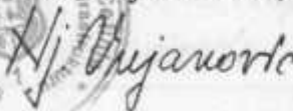
Obradio:

Arh. Petar Martinović, dipl.ing.



SEKRETARKA

Njegosava VUJANOVIĆ, dipl.ing.el.



PRIJESTONICA CETINJE  
CRNA GORA

Sekretarijat za održivi  
razvoj i infrastrukturu

Cetinje, 26.12.2016.god.

Broj: 05-351/16 - 1405

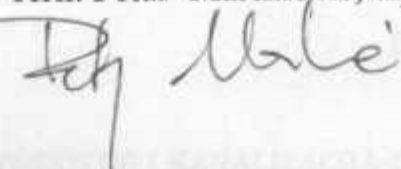
Investitor: Lipovina Gojko


RAZ:1:250

Obradio:

Arh. Petar Martinović, dipl.ing.

Izgradnja stambenog objekta, na kat.  
parceli br. 4470/2, K.O.Cetinje I, UP  
469, spratnosti max. P+1+Pk,  
DUP "Gruda - Donje polje", Cetinje.



SEKRETARKA  
Njegosava VUJANOVIĆ, dipl.ing.el.  
  
*N. Vujanović*

