










TELEKOMUNIKACIONA KANALIZACIJA PREMA  
OPTIČKOM SPOJNOM PUTU CETINJE - PODGORICA

TELEKOMUNIKACIONA  
INFRASTRUKTURA

LEGENDA

-  LSL - zona zahvata
-  GRANICA URBANISTIČKE PARCELE
-  OZNAKA URBANISTIČKE PARCELE
-  ORIENTACIONI GABARIT  
( nije obavezujući )
-  KOLSKA SAOBRAĆAONICA
-  FJEŠAČKE POVRŠINE
-  PLANIRANI TK  
PODZEMNI VOD 2 x PVC
-  PLANIRANA TELEFONSKA CENTRALA
-  PLANIRANO TK OKNO

ODGOVORNI PLANER:  
**Lazar Sijerković dipl.ing.arh.**

DIREKTOR:  
**Radmila Žinic dipl.pec.**

obradivač plana <b>ADRIA INVEST</b> d.o.o. Budva		• Izgradnja objekata projektovanje • nadzor	broj lista <b>17</b>
Investitor: PRJESTONICA CETINJE naziv objekta i mjesto: LOKALNA STUDIJA LOKACIJE RVASI, Opština Cetinje			
Faza projekta: PREDLOG PLANA faza planske dokumentacije			
TELEKOMUNIKACIJE			
sadržaj lista PLANIRANO STANJE			
naziv lista STANJE I PLAN TELEKOMUNIKACIONE INFRASTRUKTURE			razmjera 1:1000
datum JUN 2013.			

