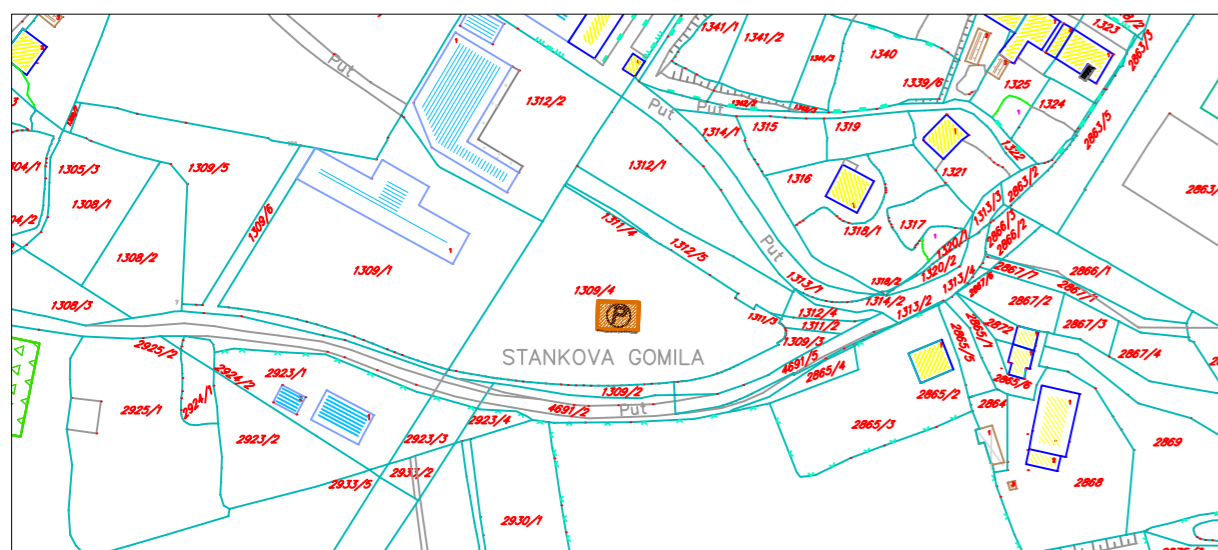


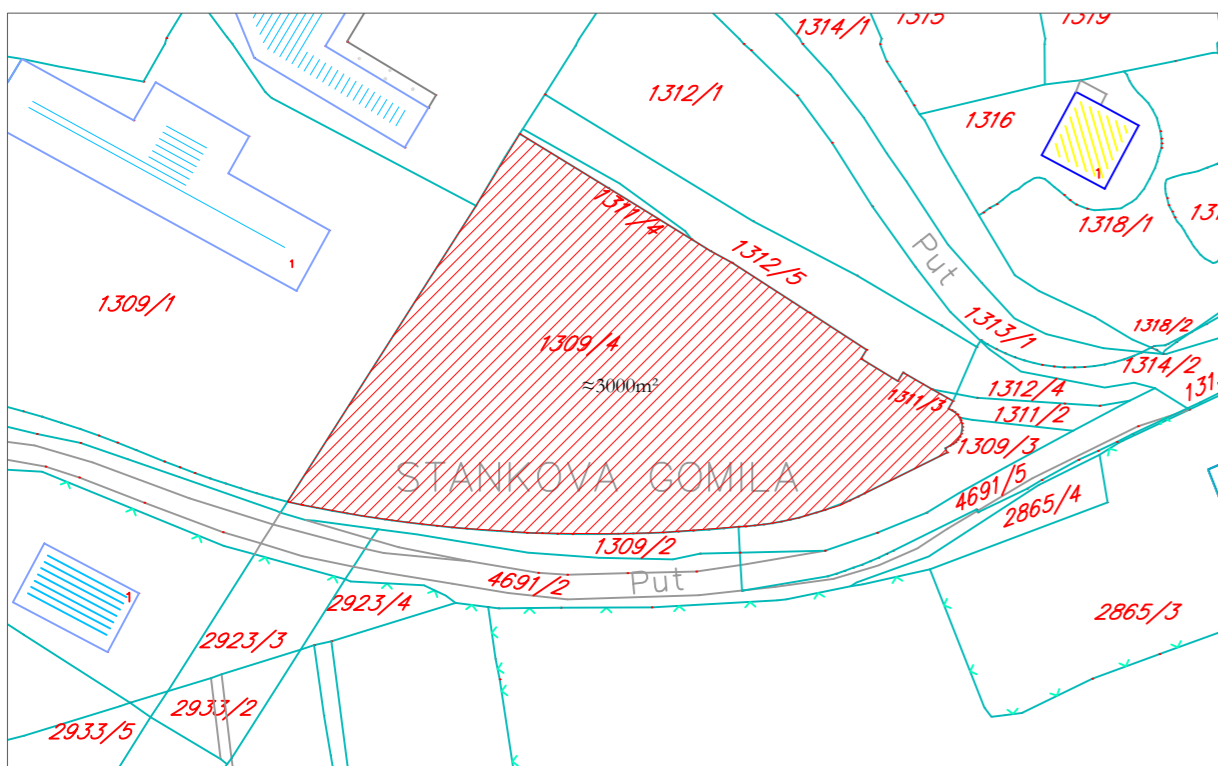
GRAFIČKI PRILOG MIKROLOKACIJE
PRIVREMENIH OBJEKATA

PRIVREMENI OBJEKAT - PRIVREMENO PARKIRALIŠTE

LOKACIJA NA KATASTARSKOJ PODLOZI
R=1:2000



MIKROLOKACIJA PRIVREMENOG PARKIRALIŠTA (1:1000) - Čermakova ulica



FOTODOKUMENTACIJA PRIVREMENOG PARKIRALIŠTA



KATASTARSKA PARCELA BR: 1309/4
KATASTARSKA OPŠTINA: CETINJE I
LIST NEPOKRETNOSTI BR.3374
POVRŠINA PRIVREMENOG PARKIRALIŠTA:
≈3000m²

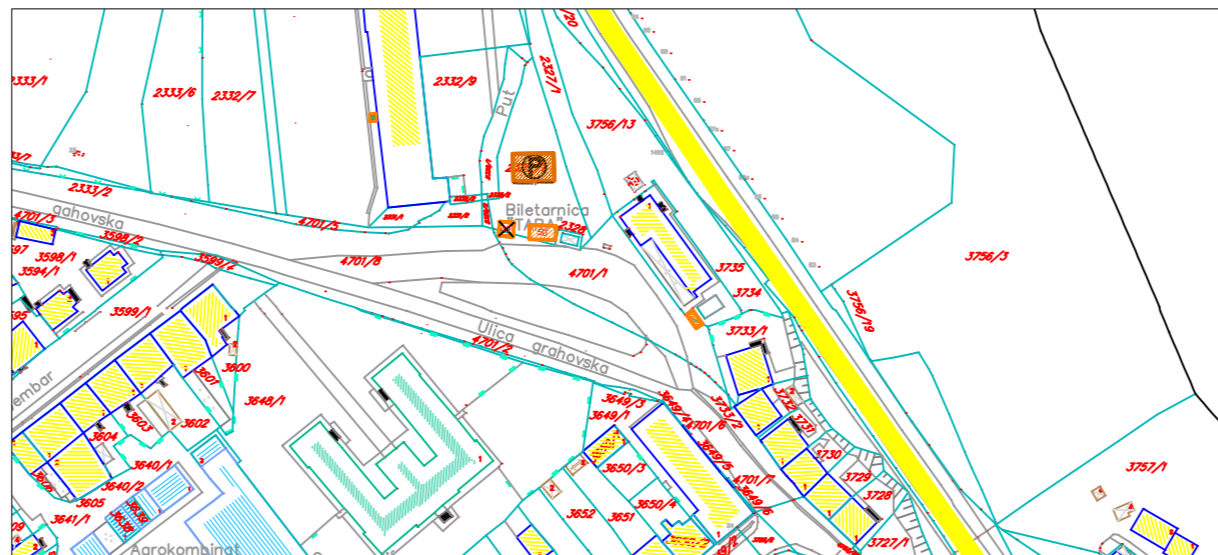
PROGRAM PRIVREMENIH OBJEKATA NA TERITORIJI PRIJESTONICE CETINJE

BR.PRILOGA BR.STRANE

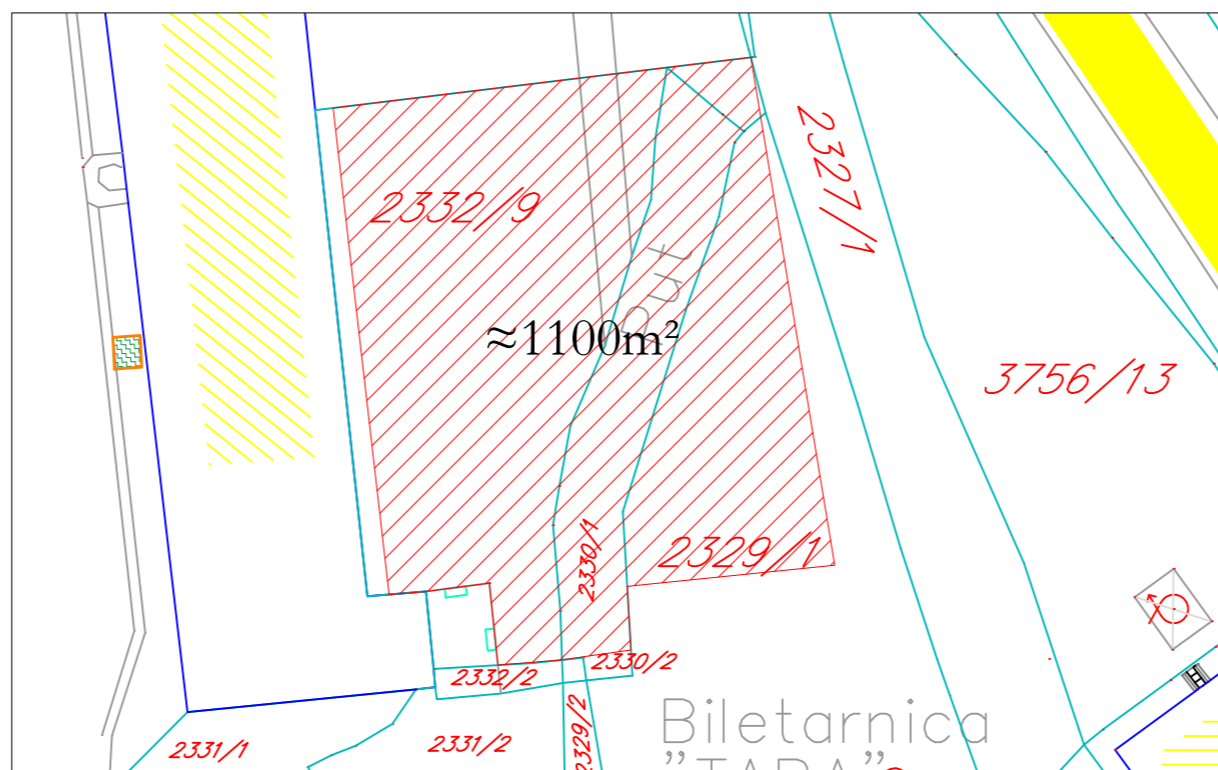
GRAFIČKI PRILOG MIKROLOKACIJE
PRIVREMENIH OBJEKATA

PRIVREMENI OBJEKAT - PRIVREMENO PARKIRALIŠTE

LOKACIJA NA KATASTARSKOJ PODLOZI
R=1:2000



MIKROLOKACIJA PRIVREMENOG PARKIRALIŠTA (1:500) - Lokacija iza Sportskog centra



FOTODOKUMENTACIJA PRIVREMENOG PARKIRALIŠTA



KATASTARSKA PARCELA BR: 2329/1, 2330/1 i
2332/9
KATASTARSKA OPŠTINA: K.O. CETINJE I
LIST NEPOKRETNOSTI BR.404, 2412 i 2356
POVRŠINA PRIVREMENOG PARKIRALIŠTA:
≈1100m²

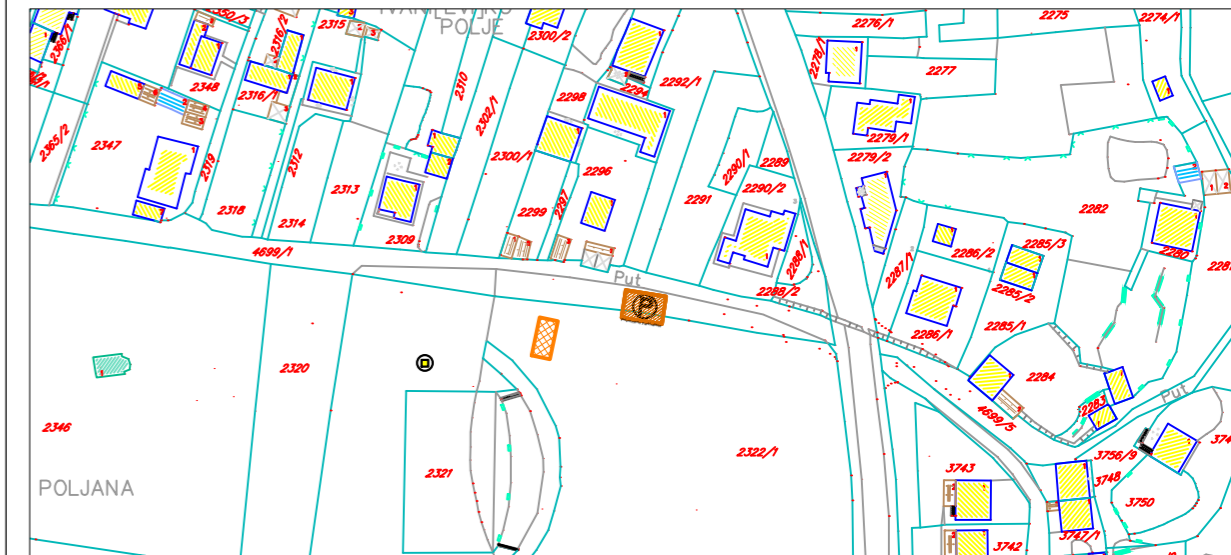
PROGRAM PRIVREMENIH OBJEKATA NA TERITORIJI PRIJESTONICE CETINJE

BR.PRILOGA BR.STRANE

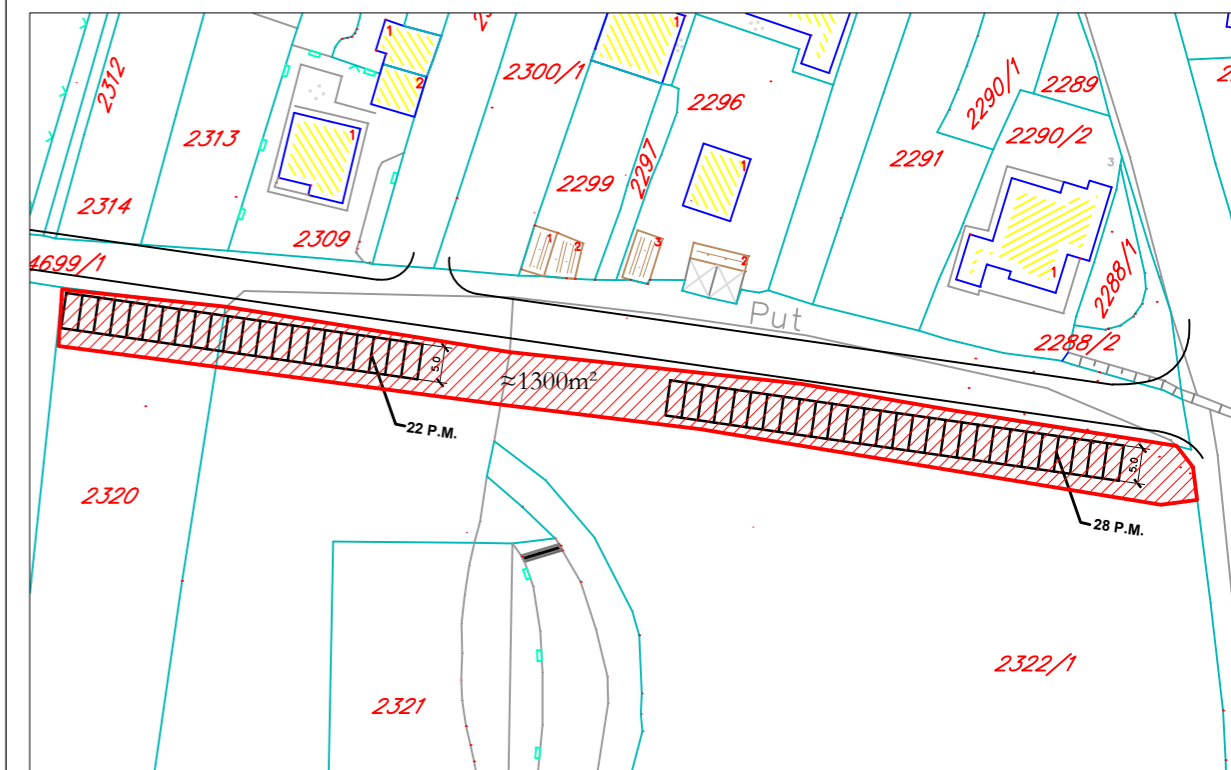
GRAFIČKI PRILOG MIKROLOKACIJE
PRIVREMENIH OBJEKATA

PRIVREMENI OBJEKAT - PRIVREMENO PARKIRALIŠTE

LOKACIJA NA KATASTARSKOJ PODLOZI
R=1:2000



MIKROLOKACIJA PRIVREMENOG PARKIRALIŠTA (1:1000) - Obiličeva ulica



FOTODOKUMENTACIJA PRIVREMENOG PARKIRALIŠTA



KATASTARSKA PARCELA BR: 2322/1, 2320, 4699/1
KATASTARSKA OPŠTINA: K.O. CETINJE I
LIST NEPOKRETNOSTI BR.2356, 2675 i 404
POVRŠINA PRIVREMENOG PARKIRALIŠTA:
≈1300m²

PROGRAM PRIVREMENIH OBJEKATA NA TERITORIJI PRIJESTONICE CETINJE

BR.PRILOGA BR.STRANE