

# URBANISTIČKO – TEHNIČKI USLOVI



Crna Gora  
Prijestonica Cetinje

Adresa: Baja Pivljanina 2

81250 Cetinje, Crna Gora

Tel: +382 41 231 720

Mob: +382 67 263 445

e-mail: sekretarijat.upzs@ Cetinje.me

www.cetinje.me

Sekretarijat za uređenje prostora  
i zaštitu životne sredine

Broj: 05-332/23-68

Cetinje, 14.02.2023.godine



1) Sekretarijat za uređenje prostora i zaštitu životne sredine, na osnovu člana 74 *Zakona o planiranju prostora i izgradnji objekata* („Službeni list CG“, br. 64/17, 44/18, 63/18, 11/19, 82/20, 86/22 i 4/23), člana 1 Uredbe o povjeravanju dijela poslova Ministarstva ekologije, prostornog planiranja i urbanizma jedinicama lokalne samouprave („Sl. list Crne Gore“, br. 087/18, 028/19, 75/19, 116/20, 76/21, 141/21 i 151/22), i podnijetog zahtjeva **Mudreše Milutina**, izdaje:

2) **URBANISTIČKO – TEHNIČKE USLOVE**  
za izradu tehničke dokumentacije

za izgradnju objekta na dijelu katastarske parcele br. **1092/4 K.O. Dobrsko selo**, u okviru Prostorno-urbanističkog plana Prijestonice Cetinje („Sl. list CG – o.p.“, br. 12/14).

3) **PODNOŠILAC ZAHTJEVA:**

**MUDREŠA MILUTIN**

4) **POSTOJEĆE STANJE**  
(Opis lokacije – izvod iz planskog dokumenta)

U grafičkom prilogu Postojeća namjena površina, u važećem planskom dokumentu Prostorno-urbanistički plan Prijestonice Cetinje, kat. parcela br. 1092/4 K.O. Dobrsko selo se nalazi u zahvatu ostalih prirodnih površina (gariga, makija, krš, kamenjar), travnatih i šumskih površina. Po listu nepokretnosti 458 – prepis, na kat. parceli br. **1092/4 K.O. Dobrsko selo**, nalazi se šuma 6. klase površine 112948m<sup>2</sup>.

5) **PLANIRANO STANJE**

5.1.) **Namjena parcele odnosno lokacije**

Kako planom namjene površina, manji dio gore navedene kat. parcele pripada prostoru ostalih prirodnih površina (garig, makija, krš, kamenjar), moguća je izgradnja malih proizvodnih pogona, koji sa aspekta životne sredine ne ugrožavaju stanovanje, turizam, kulturu i rad na susjednim parcelama. Dozvoljene su djelatnosti tipa: male firme, pekarska i poslastičarska proizvodnja, elektro-mehaničarske radionice, manja skladišta materijala i sl., s tim da svojom funkcijom ne smiju ugroziti životnu sredinu i druge namjene u neposrednom okruženju, kao što su: uticaji na kvalitet vazduha, intenzitet buke i sl.

Dominatne djelatnosti i sadržaji su:

- mini privredni pogoni, robnotransportni centri, komunalno servisne površine, skladišta i stovarišta i sl.;
- dozvoljeni su i objekti male privrede, poslovno kancelarijski objekti, trgovački i zanatski centri, uslužni objekti;
- agroindustrija - objekti za skladištenje i preradu mesa, mlijeka, žitarica, voca i povrca, stanice za otkup;
- poljoprivrednih proizvoda, objekte za preradu ljekovitog i aromaticnog bilja i plodova i sl.



**NAPOMENA:** U skladu sa planskim dokumentom, na dijelu kat. parcele br. 1092/4 K.O.Dobrsko selo nalaze se:

- šumske površine, površine 95.019m<sup>2</sup>;
- travnate površine, površine 7.025m<sup>2</sup> i
- **ostale prirodne površine (gariga, krš, kamenjar), površine 11.904m<sup>2</sup>, na kojoj je moguća izgradnja predmetnog objekta.**

## 5.2.) Pravila parcelacije

Urbanistička parcela se formira od katastarske parcele, od više katastraskih parcela ili od djelova katastarskih parcela, minimalne površine 2000m<sup>2</sup>.

## 5.3.) Građevinska i regulaciona linija, odnos prema susjednim parcelama

U skladu sa Zakonom o putevima („Sl. list CG“, br. 82/20 i 140/22), u brdsko planinskim predjelima sa nepovoljnom topografijom mogu se graditi stambene, poslovne, pomoćne i slične zgrade i u zaštitnom pojasu, ali ne bliže od 15 metara pored magistralnih puteva, 10 metara pored regionalnih puteva i 5 metara pored lokalnih puteva, računajući od spoljne ivice putnog pojasa.

Uslov za formiranje urbanističke parcele je da ima kolski pristup sa javnog puta, minimalne širine **7m**.

Parcela treba da je pravilnog oblika, kojim omogućava smještaj objekta. Odnos strana urbanističke parcele – dužina prema širini ne smije biti veći od **1:3**.

Širina fronta urbanističke parcele prema javnom kolskom prilazu (putu, ulici) je minimalno **20m**.

Minimalna udaljenja objekata od bočne i zadnje granice susjednih parcela iznosi **5,0m**.

## 6) PREPORUKE ZA SMANJENJE UTICAJA I ZAŠTITU OD ZEMLJOTRESA, KAO I DRUGI USLOVI ZA ZAŠTITU OD ELEMENTARNIH NEPOGODA I TEHNIČKO – TEHNOLOŠKIH I DRUGIH NESREĆA

Istraživanja, studije i analize sprovedene za opštinu Cetinje ukazuju da je čitava teritorija seizmički aktivna i visokog seizmičkog intenziteta od 9° MCS. Mjere zaštite od seizmičkih razaranja planirati u skladu sa rezultatima i preporukama „Elaborata o seizmičkim podlogama i seizmičkoj mikroneonizaciji područja Crne Gore“.

U cilju zaštite od elementarnih nepogoda postupiti u skladu sa *Zakonom o zaštiti i spašavanju* („Sl. list CG“, br. 13/07, 5/08, 86/09, 32/11 i 54/16) i *Pravilnikom o mjerama zaštite od elementarnih nepogoda* („Sl. list RCG“, br. 006/1993).

**U skladu sa namjenom objekta, predvidjeti mjere protiv-požarne zaštite, kao i mjere zaštite na radu.**

## 7) USLOVI I MJERE ZAŠTITE ŽIVOTNE SREDINE

Za Projekte koji pripadaju Uredbi o projektima za koje se vrši procjena uticaja na životnu sredinu („Sl.list RCG“, br. 27/07 i „Sl.list CG“, br. 47/13,53/14 i 37/18), neophodno je sprovesti postupak procjene uticaja na životnu sredinu, kod nadležnog organa za zaštitu životne sredine, u skladu sa Zakonom o procjeni uticaja na životnu sredinu („Sl.list CG“, br. 75/18), Zakonom o životnoj sredini („Sl.list CG“, br. 52/16), Zakonom o zaštiti od buke u životnoj sredini („Službeni list Crne Gore“, br. 028/11, 001/14, 002/18) i Odluke o utvrđivanju akustičkih zona na teritoriji Prijestonice Cetinje („Službeni list Crne Gore-opštinski propisi“, br.017/21). Nositelj projekta ne može pristupiti izvođenju projekta bez prethodno sprovedenog postupka.

## 8) USLOVI ZA PEJZAŽNO OBLIKOVANJE

Prostor između objekata i glavne servisne saobraćajnice obavezno urediti kao slobodnu zelenu površinu u okviru koje se može organizovati pristup kompleksu ili površine za stacionarni saobraćaj. Neophodno je učiniti parcelu pristupačnom i objekat saglediv sa svih strana.

Minimalan procenat ozelenjenih površina:

- na parceli površine do 1ha je 20%;
- na parceli površine 1-5ha je 25%;



– na parceli površine veće od 5ha je 30%.

## 9) USLOVI I MJERE ZAŠTITE NEPOKRETNIH KULTURNIH DOBARA I NJIHOVE ZAŠTIĆENE OKOLINE

Predmetna lokacija se ne nalazi u blizini nepokretnih kulturnih dobara.

## 10) USLOVI ZA LICA SMANJENE POKRETLJIVOSTI I LICA SA INVALIDITETOM

Potrebno je u projektovanju i izvođenju obezbijediti pristup svakom poslovnom ili stambeno-poslovnom objektu koji mogu da koriste lica smanjene pokretljivosti, takođe nivelaciju svih pješačkih staza i prolaza raditi u skladu sa važećim *Pravilnikom o bližim uslovima i načinu prilagođavanja objekata za pristup i kretanje lica smanjene pokretljivosti i lica sa invaliditetom* („Sl. list CG.“ br. 48/13 i 44/15).

## 11) USLOVI ZA POSTAVLJANJE I GRADNJU POMOĆNIH OBJEKATA

Pomoćni objekti se grade/postavljaju u skladu sa *Odlukom o postavljanju odnosno građenju i uklanjanju pomoćnih objekata na teritoriji Prijestonice Cetinje* („Sl. list CG – o.p“, br. 12/14 i 45/20). Pri izgradnji objekata voditi računa o maksimalnim dozvoljenim urbanističkim parametrima.

### Ograđivanje parcele

- Parcele se mogu ograđivati transparentnom ogradom, visine do **1.6 m**.
- Ograda se postavlja iza regulacione linije prema protokolu regulacije, i to tako da ograda, stubovi ograde i kapije budu na parceli koja se ograđuje.
- Uz ogradu moguće je planirati zasad živice (živa ograda).

## 12) USLOVI ZA OBJEKTE KOJI MOGU DA UTIČU NA BEZBJEDNOST VAZDUŠNOG SAOBRAĆAJA

Ova vrsta objekta ne zahtijeva pribavljanje tih uslova.

## 13) USLOVI ZA OBJEKTE KOJI MOGU DA UTIČU NA PROMJENE U VODNOM REŽIMU

Ova vrsta objekta ne zahtijeva pribavljanje tih uslova.

## 14) MOGUĆNOST FAZNOG GRAĐENJA OBJEKTA

Izgradnju objekta u okviru predmetnih kat. parcela raditi u cjelosti.

## 15) USLOVI ZA PRIKLJUČENJE NA INFRASTRUKTURU

### 15.1) Uslovi priključenja na elektroenergetsku infrastrukturu

Prilikom izrade tehničke dokumentacije – faze elektroinstalacija poštovati tehničke preporuke Crnogorskog elektrodistributivnog sistema „CEDIS“ d.o.o. Podgorica, date na njihovoj internet stranici <http://www.cedis.me/>.

### 15.2) Uslovi priključenja na vodovodnu i kanalizacionu infrastrukturu

Na datom području ne postoji izgrađena gradska vodovodna i kanalizaciona mreža u odnosu na koju bi se mogli propisati uslovi priključenja u skladu sa posebnim propisima.

### 15.3) Uslovi priključenja na saobraćajnu infrastrukturu

Prilaz navedenoj kat.parceli je sa nekategorisanog puta, sa kat. parcele br. 1973/2 K.O. Cetinje II (vlasništvo: Ministarstvo saobraćaja, svojina 1/1).

### 15.4) Ostali infrastrukturni uslovi



Prilikom izrade projekata **Elektroinstalacija objekta**, koristiti sljedeće propise:

- Zakon o energetici („Sl.list CG“ br. 5/16, 51/17)
- Zakon o zaštiti i zdravlju na radu („Sl.list CG“ br. 34/14, 44/18)
- Zakon o zaštiti i spašavanju („Sl.list CG“ br. 13/07, 05/08, 86/09, 32/11 i 54/16)

U postupku projektovanja **Elektronske komunikacione infrastrukture** poštovati sljedeće preporuke:

- Zakon o elektronskim komunikacijama („Sl.list CG“ br. 40/13, 56/13, 2/17 i 49/19) i ostalih propisa koji su donešeni na osnovu njega i nalaze se na njihovom sajtu: <http://www.ekip.me/ek/tehnusl.php>;
- Pravilnik o širini zaštitnih zona i vrsti radio koridora u kojima nije dopušteno planiranje i gradnja drugih objekata („Sl. list CG“, broj 33/14) kojim se propisuju način i uslovi određivanja širine zaštitnih zona elektronskih komunikacionih mreža, elektronske komunikacione infrastrukture i povezane oprema i radio koridora u čijoj zoni nije dopušteno planiranje drugih objekata;
- Pravilnik o tehničkim i drugim uslovima za projektovanje, izgradnju i korišćenje elektronske komunikacione mreže, elektronske, komunikacione infrastrukture i povezane opreme u objektima („Sl. list CG“, broj 41/15), kojim se propisuju tehnički i drugi uslovi za projektovanje, izgradnju i korišćenje elektronske komunikacione mreže, elektronske komunikacione infrastrukture i povezane opreme u poslovnim i stambenim objektima;
- Pravilnik o uslovima za planiranje, izgradnju, održavanje i korišćenje pojedinih vrsta elektronskih komunikacionih mreža, elektronske komunikacione infrastrukture i povezane opreme („Sl. list CG“, broj 59/15 i 39/16), koji propisuje uslovi za planiranje, izgradnju, održavanje i korišćenje pojedinih vrsta elektronskih komunikacionih mreža, elektronske komunikacione infrastrukture i povezane opreme u Crnoj Gori;
- Pravilnik o zajedničkom korišćenju elektronske komunikacione infrastrukture i povezane opreme („Sl. list CG“, broj 52/14), kojim se propisuju uslovi i način zajedničkog korišćenja elektronske komunikacione infrastrukture i povezane opreme, kao i mjere za povećanje raspoloživosti slobodnih kapaciteta u toj infrastrukturi.

Prilikom izrade tehničke dokumentacije – faza telekomunikacione infrastrukture, neophodno je da se projektant navedene faze obrati operatorima koji su u vlasništvu postojeće elektronske komunikacione infrastrukture, radi dobijanja tačnih podataka za izradu gore navedene dokumentacije.

Takođe, neophodno je poštovati podatke sa sljedećih sajtova:

- Sajt na kome se nalaze relevantni propisi u skladu sa kojim se obavlja izrada tehničke dokumentacije <http://www.ekip.me/regulativa/>;
- Sajt na kome Agencija objavljuje podatke o postojećem stanju elektronske komunikacione infrastrukture <http://ekinfrastuktura.ekip.me/ekip.me> kao i
- Adresu web portala <http://ekinfrastuktura.ekip.me/ekip/login.jsp> preko koga sve zainteresovane strane od Agencije za telekomunikacije i poštansku djelatnost mogu da zatraže otvaranje korisničkog naloga, kako bi pristupili georeferenciranoj bazi podataka elektronske komunikacione infrastrukture.

#### 16) **POTREBA IZRADE GEODETSKIH, GEOLOŠKIH (GEOTEHNIČKIH, INŽENJERSKO – GEOLOŠKIH, HIDROGEOLOŠKIH, GEOMEHANIČKIH I SEIZMIČKIH) PODLOGA, KAO I VRŠENJA GEOTEHNIČKIH ISTRAŽNIH RADOVA I DRUGIH ISPITIVANJA**

U skladu sa potrebama projektanta i investitora odraditi geodetsko snimanje okolnog terena.

#### 17) **POTREBA IZRADE URBANISTIČKOG PROJEKTA**

Do isteka važenja planskog dokumenta Prostornog urbanističkog plana Prijestonice Cetinje („Sl. list CG – o.p.“, br. 12/14), odnosno do donošenja plana generalne regulacije Crne Gore u skladu sa Zakonom o planiranju prostora i izgradnji objekata, nije potrebna izrada urbanističkog projekta.

#### 18) **URBANISTIČKO – TEHNIČKI USLOVI ZA ZGRADE SADRŽE I URBANISTIČKE PARAMETRE**



Oznaka katastarske parcele:	1092/4 K.O. Dobrsko selo
<b>Površina dijela katastarske parcele na kojoj je moguća izgradnja objekta:</b>	<b>11.904m<sup>2</sup></b>
Maksimalni indeks zauzetosti:	0.5
Maksimalni indeks izgrađenosti:	0.5
Bruto građevinska površina objekta (max BGP):	/
Maksimalna spratnost objekta:	P
Maksimalna visinska kota objekta:	Visina spratne etaže kao ni maksimalna visina objekata nije propisana i zavisi od funkcionalnog zahtjeva djelatnosti;

#### Parametri za parkiranje odnosno garažiranje vozila:

Parametri za parkiranje odnosno garažiranje vozila:

- trgovine i usluge                      1 PM na 60 m<sup>2</sup> BRGP
- stanovanje                                1 PM na 1 stan.

#### Smjernice za oblikovanje i materijalizaciju, posebno u odnosu na ambijentalna svojstva područja:

Arhitektonsko oblikovanje građevina mora biti u skladu s namjenom i tehnološkim procesom. Dozvoljava se izgradnja posebnih objekata, koji nemaju korisnu BRGP, kao što su infrastrukturni-fabrički dimnjaci, vodovodni i drugi tornjevi ili reklamni stubovi, čija visina se određuje prema tehnološkim potrebama. Ovakvi objekti postavljaju se tako da ne predstavljaju opasnost po bezbjednost, da ne ometaju značajno funkciju i sagledivost objekata i da su prihvatljivi u odnosu na njihov uticaj na životnu sredinu.

Dozvoljena je izgradnja više objekata na parceli. Međusobno rastojanje objekata je min 1/3 visine višeg objekta, a ne manje od 4,0m.

Unutrašnju organizaciju pojedinačnih kompleksa subzonirati u odnosu na sagledivost i pristup kompleksu, tako da se manje atraktivni sadržaji (skladišni, tehnološki, infrastrukturni prostori i objekti) organizuju u zoni koja nije neposredno okrenuta potencijalnim korisnicima.

Organizacija sadržaja unutar parcele i funkcionalno-tehnološki proces u ovoj djelatnosti mora biti takav da ne utiče negativno na stanje životne sredine i njenih osnovnih činilaca vode, vazduha i zemljišta, niti proizvoditi buku, zagađenje ili neprijatne mirise.

#### Uslovi za unapređenje energetske efikasnosti:

Na planu racionalizacije potrošnje energije predlažu se tri osnovne mjere: štednja, poboljšanje energetske efikasnosti i korišćenje alternativnih, odnosno obnovljivih izvora energije. Objekte projektovati i graditi kao „pasivne kuće”, obzirom na energetske regulative koju Crna Gora treba da uskladi sa onom u EU. Pasivne kuće se definišu kao građevine bez aktivnog sistema za zagrijavanje konvencionalnim izvorima energije.

#### a) Štednja energije

1. Osnovna mjera je poboljšanje toplotne izolacije prostorija, koja u ljetnjem periodu ne dozvoljava pregrijavanje, a u zimskom zadržava toplotu, pa stoga treba pojačati toplotnu izolaciju objekata iznad standarda Toplotna tehnika u građevinarstvu – Tehnički uslovi za projektovanje i građenje zgrada (JUS U.J5.600.2002).
2. Koristiti energetske efikasne potrošače električne energije klase A+ ili A.
3. Koristiti solarne kolektore za zagrijavanje tople vode.
4. Pasivni dobici toplote u vidu pretjeranog zagrijavanja moraju se regulisati i optimizovati u zadovoljavajuću cjelinu sredstvima za zaštitu od sunca: pokretnim sunčanim zastorima od materijala koji sprječavaju prodor UV zračenja koje podiže temperaturu, usmjeravanjem dnevnog svjetla, zelenilom, prirodnim provjetravanjem i sl.
5. Pri projektovanju i izgradnji objekata voditi računa o:
  - orijentaciji i dispoziciji objekata,
  - obliku objekata,
  - nagibu krovnih površina,
  - međusobnom odnosu objekata i okoline u smislu zasjenčenja,



- razuđenosti fasadnih površina,
- toplotnoj akumulaciji objekata,
- bojama i materijalima fasade objekata,
- adekvatnoj veličini otvora imajući u vidu mikroklimatske uslove ovog podneblja,
- rasporedu otvora u zavisnosti od orijentacije fasade i dr.



### **b) Poboljšanje energetske efikasnosti**

1. Poboljšanje energetske efikasnosti posebno se odnosi na projektovanje i izgradnju niskoenergetskih zgrada, unaprijeđenje uređaja za klimatizaciju i pripremu tople vode korišćenjem solarnih panela za zagrijavanje, unaprijeđenje rasvjete upotrebom izvora svjetla sa malom instalisanom snagom (LED, štedne sijalice ili HPS za spoljašnje osvetljenje), koncepta inteligentnih zgrada (upravljanje potrošnjom energije glavnih potrošača s jednog centralnog mjesta).
2. Pri projektovanju i izgradnji objekata primjenjivati, uz prethodnu stručnu i zakonodavnu pripremu, Direktivu 2002/91/EC Evropskog parlamenta (Directive 2002/91/EC of the European Parliament and of the Council of 16 December 2002 on the energy performance of buildings (Official Journal L 001,04/01/2003)/ o energetskim svojstvima zgrada, što podrazumijeva obavezu izdavanja sertifikata o energetskim svojstvima zgrade, kome rok valjanosti nije duži od 10 godina.

### **c) Korišćenje alternativnih, odnosno obnovljivih izvora energije**

U najvećoj mjeri treba koristiti obnovljive izvore energije – sunčevo zračenje, voda, vazduh i dr. Kada su u pitanju obnovljivi izvori energije, posebno treba naglasiti potencijalnu primjenu energije direktnog sunčevog zračenja.

Ovo područje spada u red područja sa vrlo povoljnim osnovnim parametrima za značajnije korišćenje energije neposrednog sunčevog zračenja. Klimatski uslovi i nezasjenjenost prostora Plana omogućuju korišćenje sunčeve energije – za grijanje i osvetljavanje prostora, grijanje vode (klasični solarni kolektori) i za proizvodnju električne energije (fotonaponski paneli). U ukupnom energetskom bilansu kuća važnu ulogu igraju toplotni efekti sunčevog zračenja.

Za poboljšanje energetske efikasnosti neophodno je:

1. Sunčevu energiju kao neiscrpan izvor energije u zgradama koristiti na tri načina:
  - pasivno - za grijanje i osvetljenje prostora;
  - aktivno - sistem kolektora za pripremu tople vode;
  - fotonaponske sunčane ćelije za proizvodnju električne energije.
2. Pri projektovanju i izgradnji objekata voditi računa o:
  - orijentaciji da bude prema jugu, pri čemu staklene površine treba koncentrisati na južnoj fasadi, dok prozore na sjevernoj fasadi treba maksimalno smanjiti da se ograniče toplotni gubici;
  - nagibu krovnih površina koji treba da je prilagođen za postavljanje kolektora;
  - položaju objekata u odnosu na zasjenjenost, izloženost dominantnim vjetrovima;
  - oblikovanju objekata prilagođavanjem za korišćenje sunčeve energije i dr.
3. Fotonaponske elemente koristiti na svim mjestima gdje je njihova primjena uobičajena i opravdana, a za značajniju proizvodnju električne energije pomoću ovih sistema, potrebno je uraditi prethodnu sveobuhvatnu analizu tehničkih, ekonomskih i ekoloških parametara.
4. Koristiti "daylight" sisteme koji koriste optička sredstva da bi podstakli refleksiju, lomljenje svjetlosnih zraka, ili za aktivni ili pasivni prihvati svjetla.

19) **DOSTAVLJENO:** Podnosiocu zahtjeva, Urbanističko – građevinskoj inspekciji, Upravi lokalnih javnih prihoda, Sekretarijatu i arhivi.

20) **OBRADIVAČI URBANISTIČKO – TEHNIČKIH USLOVA:**

Petar Martinović, dipl.ing.arh.



21)

22)

M.P.



SEKRETARKA

Marija PROROČIĆ, Mast.inž.arh.

*Marija Proročić*

23) **PRILOZI:**

- Grafički prilozi iz planske dokumentacije (PUP Cetinje je moguće preuzeti iz Registra planske dokumentacije koju vodi Ministarstva ekologije, prostornog planiranja i urbanizma, na internet stranici:  
<http://www.planovidozvole.mrt.gov.me/LAMP/PlanningDocument?m=CT>);
- Dopis od Uprave za katastar i državnu imovinu – PJ Cetinje, za listove nepokretnosti br. 458 prepis, 57 i 294 – izvod, i kopija plana br. 917-119-67/2023 od 13.02.2023.god.

**NAPOMENA:**

- Projektnu dokumentaciju raditi u skladu sa *Zakonom o planiranju prostora i izgradnji objekata* („Sl. list CG“, br. 64/17, 44/18, 63/18, 11/19, 82/20, 86/22, 115/22 i 4/23), *Pravilnikom o načinu izrade, razmjeri i sadržini tehničke dokumentacije za građenje objekta* („Sl. list CG“, br. 44/18 i 43/19), *Pravilnikom o načinu vršenja revizije glavnog projekta* („Sl. list CG“, br. 18/18), kao i propisima koji regulišu izgradnju objekata.



PRIJESTONICA CETINJE  
CRNA GORA

Sekretarijat za uređenje prostora  
i zaštitu životne sredine

Cetinje, 14.02.2023.god.


Broj: 05-332/23 - 68

Investitor: Mudreša Milutin

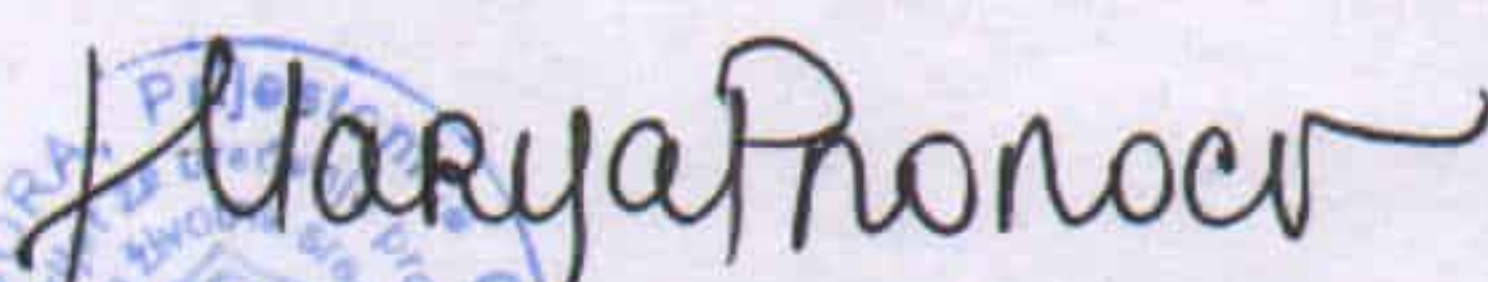
RAZ 1:4000

Obradio:




Arh. Petar Martinović, dipl.ing.



Izgradnja objekta, na kat. parceli br.  
1092/4 K.O.Dobrsko selo, u okviru  
Prostorno - urbanističkog plana  
Prijestonice Cetinje

  
**SEKRETARKA**  
Marija PROROČIĆ, Mast.inž.arh.

Legenda:

-  Šumske površine (Nema izgradnje objekata po planu)
-  Travnate površine (Nema izgradnje objekata po planu)
-  Površine za izgradnju objekta

