

URBANISTIČKO – TEHNIČKI USLOVI



Crna Gora
Prijestonica Cetinje

Adresa: Baja Pivljanina 2

81250 Cetinje, Crna Gora

Tel: +382 41 231 720

Mob: +382 67 263 445

e-mail: sekretarijat.upzs@ Cetinje.me

www.cetinje.me

Sekretarijat za uređenje prostora
i zaštitu životne sredine

Broj: 05-332/23-79

Cetinje, 27.02.2023.godine

1) Sekretarijat za uređenje prostora i zaštitu životne sredine, na osnovu člana 74 Zakona o planiranju prostora i izgradnji objekata („Službeni list CG“, br. 64/17, 44/18, 63/18, 11/19, 82/20 i 4/23), člana 1 Uredbe o povjeravanju dijela poslova Ministarstva ekologije, prostornog planiranja i urbanizma jedinicama lokalne samouprave („Sl. list Crne Gore“, br. 87/18, 28/19, 75/19, 116/20, 76/21, 141/21 i 151/22), i podnijetog zahtjeva **Popović Nika**, izdaje:

2) **URBANISTIČKO – TEHNIČKE USLOVE**
za izradu tehničke dokumentacije

za izgradnju objekta na katastarskoj parceli br. 1152/1 K.O. Njeguši, zahvat Generalnog urbanističkog rješenja Njeguša, u okviru Prostornog urbanističkog plana Prijestonice Cetinje („Sl. list CG – o.p.“, br. 12/14).

3) **PODNOŠILAC ZAHTJEVA:**

POPOVIĆ NIKO

4) **POSTOJEĆE STANJE**
(Opis lokacije – izvod iz planskog dokumenta)

U grafičkom prilogu Analiza postojećeg stanja – Namjena površina i način korišćenja, u važećem planskom dokumentu Generalnog urbanističkog rješenja Njeguša, kat. parcela br. 1152/1 K.O. Njeguši je označena kao poljoprivredne površine.

Prema Listu nepokretnosti br. 1579 – prepis, na kat. parceli br. 1152/1 K.O. Njeguši nalazi se livada 5. klase površine 1025m².

5) **PLANIRANO STANJE**

5.1.) **Namjena parcele odnosno lokacije**

Katastarska parcela br. 1152/1 KO Njeguši, po namjeni površina pripada **stanovanju malih gustina**. Shodno smjernicama za sprovođenje planskog dokumenta, urbanističko - tehničkim uslovima za izgradnju objekata stanovanja malih gustina, objekata centralne djelatnosti i mješovite namjene, na ovim površinama stanovanje predstavlja pretežnu namjenu, a kao komplementarne namjene mogu se organizovati: centralne djelatnosti, turistički sadržaji manjeg kapaciteta, objekti uprave, kultura, školstvo i socijalna zaštita, zdravstvena zaštita, sport i rekreacija, javne komunalne površine. Kompatibilne djelatnosti mogu se odvijati u okviru površine parcele stambene namjene (u sklopu stambenih objekata) ili samostalno na parceli. Maksimalan udio djelatnosti odnosno nestambenih sadržaja je 30-50% ukupne BRGP na parceli, u zavisnosti od spratnosti.

Generalno urbanističko rješenje Njeguša moguće je preuzeti iz Registra planske dokumentacije koju vodi Ministarstvo ekologije, prostornog planiranja i urbanizma, na internet stranici:

<http://www.planovidozvole.mrt.gov.me/LAMP/PlanningDocument?m=CT>

5.2.) **Pravila parcelacije**

Uslov za formiranje urbanističke parcele je da ima kolski pristup sa javnog puta, minimalne širine 4,5m;

Urbanistička parcela se formira od katastarske parcele, od više katastarskih parcela ili od djelova katastarskih parcela, min. površine 500m².

Parcela treba da je relativno pravilnog oblika koji omogućava smještaj objekta; odnos strana urbanističke parcele (dužine prema širini) ne smije biti veći od 1:3,5.

Širina fronta urbanističke parcele prema javnom kolskom prilazu (putu, ulici) je min. 12m.

5.3.) Građevinska i regulaciona linija, odnos prema susjednim parcelama

Objekti mogu biti: slobodnostojeći objekti na parceli, dvojni objekti ili u nizu. Dvojni i objekti u nizu mogu se graditi ukoliko se investitori - vlasnici susjednih parcela pismeno dogovore da je granica parcela podudarna liniji razgraničenja objekata. Na parcelama koje izlaze na liniju regulacije u širini $\leq 12,0m$ obavezujuća je izgradnja dvojnih objekata na način da je granica parcela podudarna liniji razgraničenja objekata. Građevinska linija predstavlja liniju do koje se može postaviti objekat.

Minimalno rastojanje objekta od bočnih granica parcele je 3,0m, a izuzetno može biti i manje uz obaveznu saglasnost susjeda.

Minimalno rastojanje objekta od bočnog susjeda je 6,0m, pri čemu je na bočnim fasadama objekta dozvoljeno otvaranje prozora samo pomoćnih prostorija.

Otvaranje prozora stambenih prostorija na bočnim fasadama objekta dozvoljeno je ukoliko je rastojanje od bočnog susjeda veće od 7,0m.

U skladu sa Zakonom o putevima, širina zaštitnog pojasa u kome se ne mogu graditi stambene, poslovne, pomoćne i slične zgrade, kopati rezervoari, septičke jame i sl, iznosi: pored autoputeva 40 metara, pored magistralnih puteva 25 metara, pored regionalnih puteva 15 metara, a pored lokalnih puteva 10 metara, računajući od spoljne ivice putnog pojasa. Izuzetno u brdsko planinskim predjelima sa nepovoljnom topografijom mogu se graditi stambene, poslovne, pomoćne i slične zgrade i u zaštitnom pojasu puta, ali ne bliže od 15 metara pored magistralnih puteva, 10 metara pored regionalnih puteva i 5 metara pored lokalnih puteva, računajući od spoljne ivice putnog pojasa.

6) PREPORUKE ZA SMANJENJE UTICAJA I ZAŠTITU OD ZEMLJOTRESA, KAO I DRUGI USLOVI ZA ZAŠTITU OD ELEMENTARNIH NEPOGODA I TEHNIČKO – TEHNOLOŠKIH I DRUGIH NESREĆA

Istraživanja, studije i analize sprovedene za opštinu Cetinje ukazuju da je čitava teritorija seizmički aktivna i visokog seizmičkog intenziteta od 9° MCS. Mjere zaštite od seizmičkih razaranja planirati u skladu sa rezultatima i preporukama „Elaborata o seizmičkim podlogama i seizmičkoj mikroneonizaciji područja Crne Gore“.

U cilju zaštite od elementarnih nepogoda postupiti u skladu sa Zakonom o zaštiti i spašavanju („Sl. list CG“, br. 13/07, 05/08, 86/09, 32/11 i 54/16) i Pravilnikom o mjerama zaštite od elementarnih nepogoda („Sl. list RCG“, br. 6/1993).

Tehničkom dokumentacijom predvidjeti mjere zaštite na radu, kao i mjere zaštite od požara, shodno namjeni objekta koja se planira.

Prilikom izrade projekata **Konstrukcije objekta** racionalno prilagoditi arhitektonskom rješenju uz pridržavanje važećih propisa i pravilnika iz ove oblasti:

- PBAB 87 („Sl. list SFRJ“ br. 11/87);
- Pravilniku o tehničkim normativima za izgradnju objekta visokogradnje u seizmičkim područjima („Sl. list SFRJ“ br. 31/81, 49/82, 29/83, 20/88 i 52/90);
- Korisna opterećenja stambenih i javnih zgrada (JUS U.C7.121/1988);
- Opterećenje vjetrom (JUS U.C7.110/1991, JUS U.C7.111/1991, JUS U.C7.112/1991, JUS U.C7.113/1991);
- Pravilnik o tehničkim mjerama i uslovima za izvođenje zidova zgrada („Sl. list SFRJ“ br. 17/70).

7) USLOVI I MJERE ZAŠTITE ŽIVOTNE SREDINE

Za Projekte koji pripadaju Uredbi o projektima za koje se vrši procjena uticaja na životnu sredinu ("Sl. list RCG", br. 27/07 i "Sl. list CG", br. 47/13, 53/14 i 37/18), neophodno je sprovesti postupak procjene uticaja na životnu sredinu, kod nadležnog organa za zaštitu životne sredine, u skladu sa Zakonom o procjeni uticaja na životnu sredinu ("Sl. list CG", br. 75/18), Zakonom o životnoj sredini ("Sl. list CG", br. 52/16), Zakonom o zaštiti od buke u životnoj sredini ("Službeni list Crne Gore", br. 028/11, 001/14, 002/18) i Odluke o utvrđivanju akustičkih zona na teritoriji Prijestonice Cetinje ("Službeni list Crne Gore-opštinski propisi", br. 017/21). Nosilac projekta ne može pristupiti izvođenju projekta bez prethodno sprovedenog postupka.

8) USLOVI ZA PEJZAŽNO OBLIKOVANJE

Parcele objekata individualnog stanovanja se mogu ograđivati prema sljedećim uslovima:

- Parcele se ograđuju zidanom ogradom do visine od 1.0m (računajući od kote trotoara) odnosno transparentnom ili živom ogradom do visine od 1.60m sa coklom od kamena ili betona visine 0.6m.
- Zidane i druge vrste ograda postavljaju se iza regulacione linije, i to tako da ograda, stubovi ograde i kapije budu na parceli koja se ograđuje. Vrata i kapije na uličnoj ogradi ne mogu se otvarati izvan regulacione linije.
- Preporuka je da se parcele, naročito van regulacije, ograđuju živom ogradom.
- Preporuka je da se parcele objekata centralne djelatnosti i mješovite namjene ne ograđuju.

9) USLOVI I MJERE ZAŠTITE NEPOKRETNIH KULTURNIH DOBARA I NJIHOVE ZAŠTIĆENE OKOLINE

Predmetni objekat se ne nalazi u zaštićenoj zoni.

10) USLOVI ZA LICA SMANJENE POKRETLJIVOSTI I LICA SA INVALIDITETOM

Potrebno je u projektovanju i izvođenju obezbijediti pristup svakom poslovnom ili stambeno-poslovnom objektu koji mogu da koriste lica smanjene pokretljivosti. Takođe nivelaciju svih pješačkih staza i prolaza raditi u skladu sa važećim *Pravilnikom o bližim uslovima i načinu prilagođavanja objekata za pristup i kretanje lica smanjene pokretljivosti* ("Sl. list CG." br. 48/13, 44/15).

11) USLOVI ZA POSTAVLJANJE I GRADNJU POMOĆNIH OBJEKATA

- Na svim parcelama individualnog stanovanja dozvoljena je izgradnja pomoćnih objekata, ukoliko takva izgradnja ne ugrožava uslove korišćenja osnovnog i susjednih objekata. Sekretarijat za uređenje prostora i zaštitu životne sredine ima ingerence da izdaje odobrenja za izgradnju ovakvih objekata iskazanih u namjeni kao «pomoćni objekti», u svemu prema Opštinskoj odluci o postavljanju odnosno građenju i uklanjanju pomoćnih objekata.
- Udaljenje pomoćnog i ekonomskog objekta od ivice parcele ne smije biti manje od 3,0 m, osim ako ima pismenu saglasnost susjeda. Saglasnost ima trajni karakter bez obzira na eventualnu promjenu vlasnika.
- Pomoćni i ekonomski objekti se mogu formirati kao dvojni na susjednim urbanističkim parcelama.
- Moguće je graditi pomoćne objekte kao horizontalne dogradnje gabarita osnovnog objekta, pritom poštujući uslove za dogradnju postojećih objekata, kao i opšte uslove stambene izgradnje.
- Nije dozvoljena prenamjena pomoćnih objekata u stanovanje

12) USLOVI ZA OBJEKTE KOJI MOGU DA UTIČU NA BEZBJEDNOST VAZDUŠNOG SAOBRAĆAJA

Ova vrsta objekta ne zahtijeva pribavljanje tih uslova.

13) USLOVI ZA OBJEKTE KOJI MOGU DA UTIČU NA PROMJENE U VODNOM REŽIMU

Ova vrsta objekta ne zahtijeva pribavljanje tih uslova.

14) MOGUĆNOST FAZNOG GRAĐENJA OBJEKTA

Realizacija je moguća fazno do maksimalnih parametara.

15) USLOVI ZA PRIKLJUČENJE NA INFRASTRUKTURU

15.1) Uslovi priključenja na elektroenergetsku infrastrukturu

Prilikom izrade tehničke dokumentacije – faze elektroinstalacija poštovati tehničke preporuke Crnogorskog elektrodistributivnog sistema „CEDIS“ DOO Podgorica, date na njihovoj internet stranici.

15.2) Uslovi priključenja na vodovodnu i kanalizacionu infrastrukturu

Sastavni dio ovih uslova čine uslovi priključenja DOO „Vodovod i kanalizacija“ Cetinje.

15.3) Uslovi priključenja na saobraćajnu infrastrukturu

Prilaz kat. parceli br. 1152/1 K.O.Njeguši je preko kat. parcele br. 1148 K.O.Njeguši (lokalni nekategorisani put, svojina Država Crna Gora, raspolaganje Prijestonica Cetinje).

15.4) Ostali infrastrukturni uslovi

Prilikom izrade projekata **Elektroinstalacija objekta**, koristiti sljedeće propise:

- Zakon o energetici („Sl. list CG“ br. 5/16, 51/17 i 82/20);
- Zakon o zaštiti i zdravlju na radu („Sl. list CG“ br. 34/14, 44/18);
- Zakon o zaštiti i spašavanju („Sl. list CG“ br. 13/07, 05/08, 86/09, 32/11 i 54/16).

U postupku projektovanja **Elektronske komunikacione infrastrukture** poštovati sljedeće preporuke date na internet stranici Agencije za elektronske komunikacije i poštansku djelatnost Crne Gore (<http://www.ekip.me/ek/tehnusl.php>):

- Zakon o elektronskim komunikacijama („Sl. list CG“ br. 40/13, 56/13, 2/17 i 49/19);
- Pravilnik o širini zaštitnih zona i vrsti radio koridora u kojima nije dopušteno planiranje i gradnja drugih objekata („Sl. list CG“, broj 33/14) kojim se propisuju način i uslovi određivanja širine zaštitnih zona elektronskih komunikacionih mreža, elektronske komunikacione infrastrukture i povezane oprema i radio koridora u čijoj zoni nije dopušteno planiranje drugih objekata;
- Pravilnik o tehničkim i drugim uslovima za projektovanje, izgradnju i korišćenje elektronske komunikacione mreže, elektronske, komunikacione infrastrukture i povezane opreme u objektima („Sl. list CG“, broj 41/15), kojim se propisuju tehnički i drugi uslovi za projektovanje, izgradnju i korišćenje elektronske komunikacione mreže, elektronske komunikacione infrastrukture i povezane opreme u poslovnim i stambenim objektima;
- Pravilnik o uslovima za planiranje, izgradnju, održavanje i korišćenje pojedinih vrsta elektronskih komunikacionih mreža, elektronske komunikacione infrastrukture i povezane opreme („Sl. list CG“, broj 59/15 i 39/16), koji propisuje uslovi za planiranje, izgradnju, održavanje i korišćenje pojedinih vrsta elektronskih komunikacionih mreža, elektronske komunikacione infrastrukture i povezane opreme u Crnoj Gori;
- Pravilnik o zajedničkom korišćenju elektronske komunikacione infrastrukture i povezane opreme („Sl. list CG“, broj 52/14), kojim se propisuju uslovi i način zajedničkog korišćenja elektronske komunikacione infrastrukture i povezane opreme, kao i mjere za povećanje raspoloživosti slobodnih kapaciteta u toj infrastrukturi.

Prilikom izrade tehničke dokumentacije – faza **telekomunikacione infrastrukture**, neophodno je da se projektant navedene faze obrati operatorima koji su u vlasništvu postojeće elektronske komunikacione infrastrukture, radi dobijanja tačnih podataka za izradu gore navedene dokumentacije.

Također, neophodno je poštovati podatke sa sljedećih sajtova:

Sajt na kome se nalaze relevantni propisi u skladu sa kojim se obavlja izrada tehničke dokumentacije <http://www.ekip.me/regulativa/>;

Sajt na kome Agencija objavljuje podatke o postojećem stanju elektronske komunikacione infrastrukture <http://ekinfrastruktura.ekip.me/ekip.me> kao i

Adresu web portala <http://ekinfrastruktura.ekip.me/ekip/login.jsp> preko koga sve zainteresovane strane od Agencije za telekomunikacije i poštansku djelatnost mogu da zatraže otvaranje korisničkog naloga, kako bi pristupili georeferenciranoj bazi podataka elektronske komunikacione infrastrukture.

16) POTREBA IZRADE GEODETSKIH, GEOLOŠKIH (GEOTEHNIČKIH, INŽENJERSKO – GEOLOŠKIH, HIDROGEOLOŠKIH, GEOMEHANIČKIH I SEIZMIČKIH) PODLOGA, KAO I VRŠENJA GEOTEHNIČKIH ISTRAŽNIH RADOVA I DRUGIH ISPITIVANJA

U skladu sa potrebama projektanta i investitora odraditi geodetsko snimanje terena.

17) POTREBA IZRADE URBANISTIČKOG PROJEKTA

Prostornog urbanističkog plana Prijestonice Cetinje („Sl. list CG – o.p.“, br. 12/14), odnosno do donošenja plana generalne regulacije Crne Gore u skladu sa Zakonom o planiranju prostora i izgradnji objekata, nije potrebna izrada urbanističkog projekta.

18) URBANISTIČKO – TEHNIČKI USLOVI ZA ZGRADE SADRŽE I URBANISTIČKE PARAMETRE

- | | |
|-----------------------------------|--|
| – Oznaka parcele: | 1152/1 K.O. Njeguši |
| – Površina parcele: | 1015m² |
| – Maksimalni indeks zauzetosti: | iznosi 0,3; za parcele površine do 650m ² osnova objekta je max 200m ² ; |
| – Maksimalni indeks izgrađenosti: | iznosi 0,6; za parcele površine više od 650m ² , max BRGP objekta iznosi 400m ² |
| – Maksimalna spratnost objekta: | dvije etaže P+1 |
| – Maksimalna visina objekta: | Maksimalna visina objekta spratnosti dvije etaže je 9,0m, i to računajući od najniže kote konačno uređenog i nivelisanog terena oko objekta do sljemena. |

Ukoliko se u prostoru osnovnog rješenja krova bez nadzitka dobije odgovarajuća visina može se organizovati galerijski prostor (ovim Planom se ne planira izgradnja etaže potkrovlja), ali samo u funkciji donje etaže, a nikako kao nezavisna stambena jedinica.

Dozvoljena je izgradnja podrumskih etaža koje ne smiju nadvisiti kotu terena, trotoara više od 1,0m;

Ukoliko je konfiguracija terena sa većim nagibom, dozvoljena je izgradnja suterenske etaže, koja je sa tri strane ukopana u teren.

Podrumske i suterenske etaže ulaze u obračun BRGP, osim ako se koriste za garažiranje.

Kota poda prizemlja za komercijalne sadržaje može biti max 0,2 m od kote konačno uređenog i nivelisanog terena oko objekta.

Parametri za parkiranje odnosno garažiranje vozila:

- Potreban broj parking mjesta treba obezbjediti u okviru parcele, na otvorenom, u garaži u sklopu ili van objekta.
- Kod objekata na nagnutom terenu, garaže se mogu graditi u sklopu uređenja dvorišta, u denivelaciji ispred objekta.
- Broj mjesta za parkiranje vozila se određuje po principu:

stanovanje	1 PM na 1 stan
trgovine	1 PM na 60 m ² BRGP
usluge	1 PM na 60 m ² BRGP
ugostiteljski objekti	1 PM na sto sa 4 stolice

Smjernice za oblikovanje i materijalizaciju, posebno u odnosu na ambijentalna svojstva područja:

- Oblikovanje i arhitekturu objekta prilagoditi tradicionalnim formama uz upotrebu lokalnih materijala (kamen, drvo, kanalica i dr.).
- Izbjegavati krupne monolitne gabarite (npr. 12x12-15m) već koristiti strukture bliže tradicionalnim (podužne, širine traktova od 6,0-7,5 x 7,0-9,0m, maksimalne dužine do 9m, osim kada je organizacija niza do 15m).
- Fasadu izvoditi u kamenu min 50% (pristupnu u cjelini ili dijelimično u nižim etažama; etaža suterena i prizemlja) ili malterisanu i bojenu u bijeloj, svijetlo sivoj ili drugoj boji pastelnog tonaliteta.
- Krovovi su kosi, nagiba krovnih ravni 23° do 30°. Krovovi mogu biti dvovodni i rijede četvorovodni. Nije dozvoljena izgradnja mansardnih krovova u vidu tzv. "kapa" sa prepustima. Dozvoljavaju se ležeći krovni prozori. Krovni pokrivač je tamnocrvena kanalica ili mediteran crijep.
- Obradu fasada predvidjeti od prirodnog autohtonog kamena, na površini koja iznosi najmanje 50% fasade. Ostali dio fasade izvesti u malteru svijetlog pastelnog tonaliteta (sivo, bež) i uz primjenu drvenih elemenata.
- Rješenje stolarije vrata i prozora planirati po uzoru na tradicionalna rješenja; dvokrilni otvori sa podjelom na dva ili tri polja i puna ili poluzastakljena vrata. Zaštitu otvora predvidjeti škurima, tipa „puna“ ili „finta grilja“. Ukoliko to nije autentično rješenje onda predvidjeti zaštitu sa unutrašnje strane, tzv. „škureta“. Isključuje se upotreba roletni i bravarije.
- Boja spoljašnje stolarije je tamno zelena, a može se prihvatiti boja tonirane stolarije dobijena zaštitnim premazom za drvo.
- Balkone formirati isključivo u fasadi, a ne kao ispuste sa fasade; isključuju se balkoni s kraja na kraj objekta.
- Ograda na balkonima treba da bude drvena ili puna zidana (isključuju se balusteri).
- Nije dozvoljena upotreba prefabrikovanih betonskih ornamenta na fasadama.

Uslovi za unapređenje energetske efikasnosti:


Princip održivosti u sprezi je sa načinom funkcionisanja svake od funkcije sela, odnosno načina uređenja svakog dijela ruralnog prostora. U cilju lakše implementacije u svakodnevno funkcionisanje sela potrebno je rasčlaniti i uobličiti niz pojedinačnih tema i ciljeva čijom realizacijom bi se postigao adekvatan nivo kvaliteta životne sredine i odnosa koji se prema njoj uspostavlja od strane ne samo gradske uprave već svakog pojedinca:

- očuvanje i unaprijeđenje kvaliteta svih elemenata životne sredine (vazduh, zemljište, voda, biodiverzitet);
- intenzivnije uvođenje mjera energetske efikasnosti;
- poboljšanje energetske efikasnosti zgrada, opreme i uređaja, vozila, kako u privatnom tako i u javnom sektoru;
- povećanje stepena korišćenja obnovljivih izvora energije (sunce, biomasa, vjetar);
- racionalno korišćenje zemljišta;
- spriječavanje degradacije i zaštita poljoprivrednog zemljišta, šuma, i svih drugih prirodnih dobara;
- pugušnjavanje postojećih izgrađenih područja i kontrolisano i odgovorno širenje izgradnje na novim lokacijama.

19) **DOSTAVLJENO:** Podnosiocu zahtjeva, Urbanističko – građevinskoj inspekciji, Upravi lokalnih javnih prihoda, Sekretarijatu, Arhivi.

20) **OBRADIVAČI URBANISTIČKO – TEHNIČKIH USLOVA:**

Petar Martinović, dipl.ing.arh.



21)

22)

M.P.

23) PRILOZI:

- Grafički prilozi iz planske dokumentacije (Prostorno urbanistički plan Prijestonice Cetinje („Sl. list CG – o.p.“, br. 12/14) moguće je preuzeti iz Registra planske dokumentacije koju vodi nadležno Ministarstvo ekologije, prostornog planiranja i urbanizma, na internet stranici:
<http://www.planovidozvole.mrt.gov.me/LAMP/PlanningDocument?m=CT>);
- Uslovi priključenja DOO „Vodovod i kanalizacija“ Cetinje, br. 506 od 24.02.2023.god.
- Listovi nepokretnosti br. 137 i 1579 - prepis, kao i kopija plana br. 917-119-70/2023 od 17.02.2023.god.;

NAPOMENA:

- Projektnu dokumentaciju raditi u skladu sa *Zakonom o planiranju prostora i izgradnji objekata* („Službeni list CG“, br. 64/17, 44/18, 63/18, 11/19, 82/20 i 4/23), *Pravilnikom o načinu izrade, razmjeri i sadržini tehničke dokumentacije za građenje objekta* („Sl. list CG“, br. 44/18), *Pravilnikom o načinu vršenja revizije glavnog projekta* („Sl. list CG“, br. 18/18), kao i propisima koji regulišu izgradnju objekata.


SEKRETARKA
Marija PROROČIĆ, mast.inž.arh.



CRNA GORA
PRIJESTONICA CETINJE
Sekretarijat za uređenje prostora
i zaštitu životne sredine

Cetinje, 27.02.2023.god.

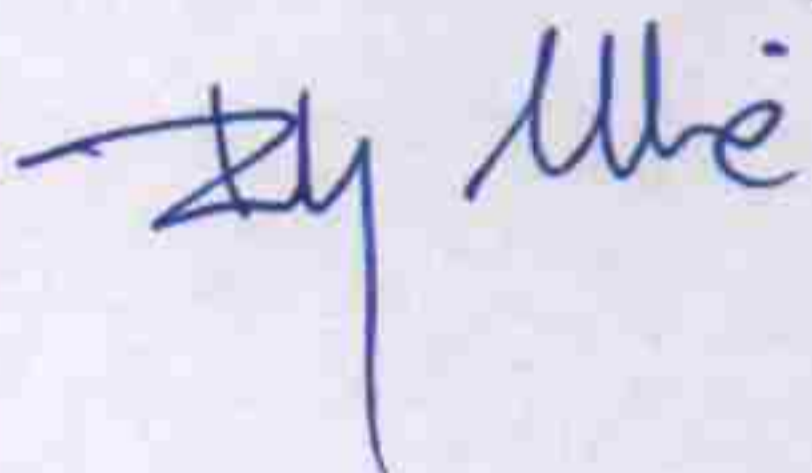
Broj: 05-332/23 - 79

Investitor: Popović Niko

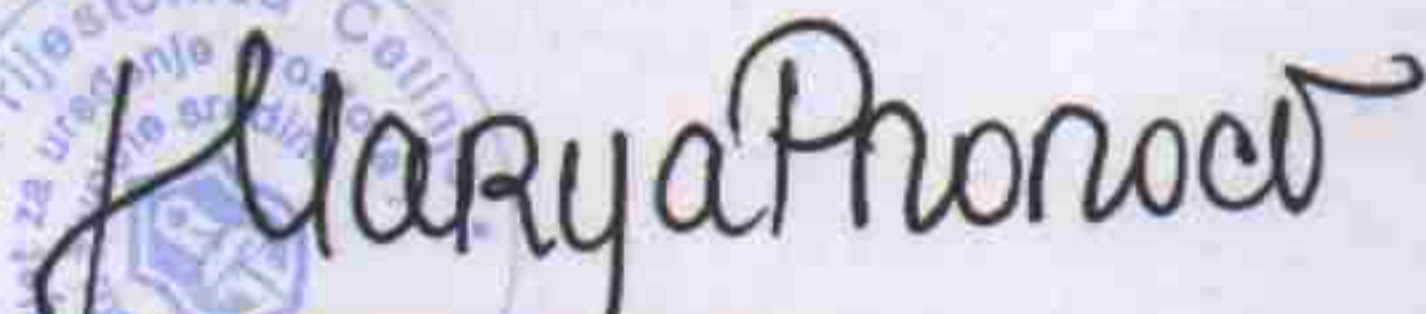
RAZ:1:500

Obradio:

Petar Martinović, dipl.ing.arh.



Izgradnja objekta na kat. parceli broj 1152/1,
K.O.Njeguši, zahvat Generalnog
urbanističkog rješenja Njeguša, u okviru
Prostornog urbanističkog plana
Prijestonice Cetinje



SEKRETARKA

Marija PROROČIĆ, Mast.inž.arh.

