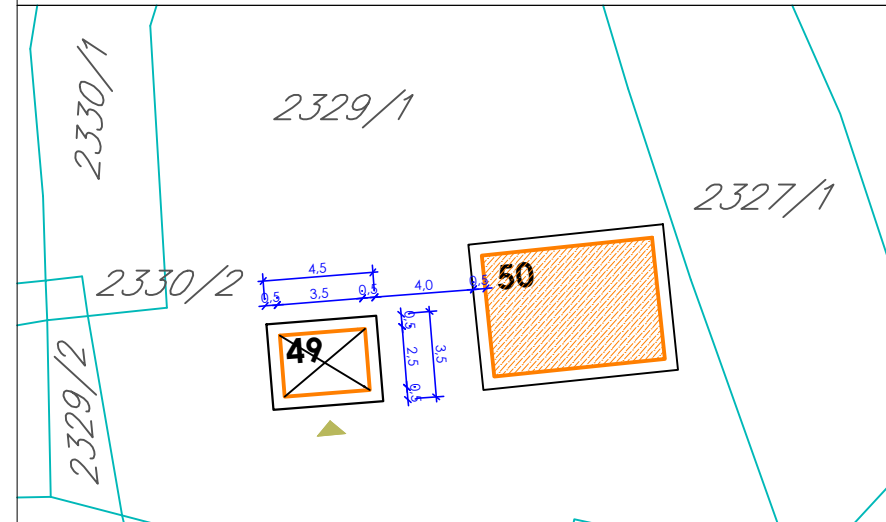



MIKROLOKACIJA PRIVREMENOG OBJEKTA (1:200)

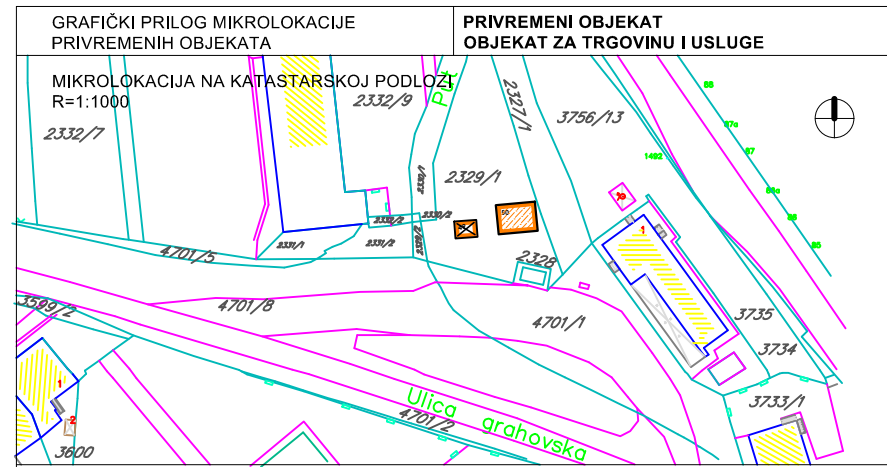


FOTODOKUMENTACIJA LOKACIJE BR. 49

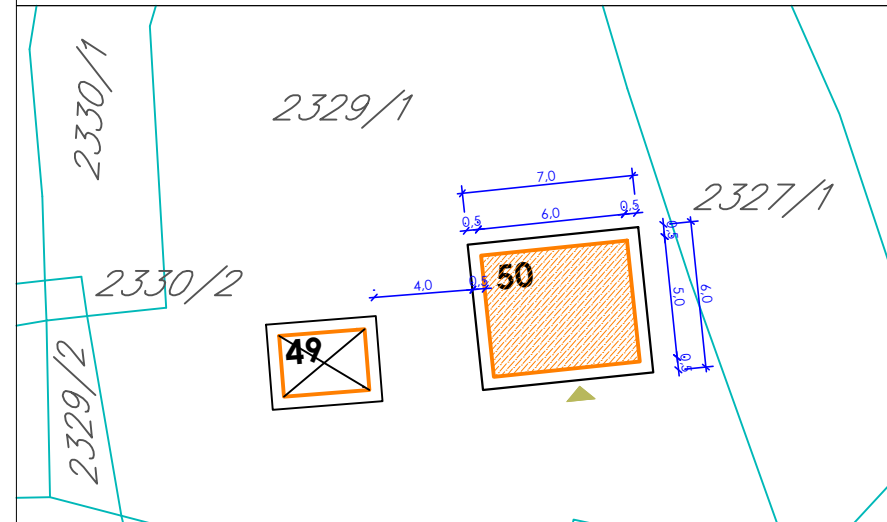


Adresa: Grahovska ulica


Katastarska parcela	2329/1
Katastarska opština	KO Cetinje I
Zona	Ia zona
Postojeća površina	8,75m <sup>2</sup>
Maksimalna površina	12m <sup>2</sup>
Plan intervencija:	Predviđeno je zadržavanje objekta u postojećem stanju.



MIKROLOKACIJA PRIVREMENOG OBJEKTA (1:200)

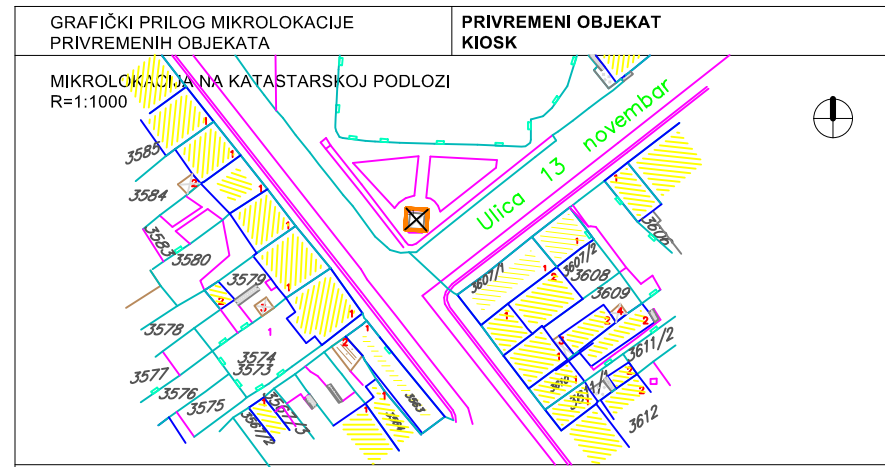


FOTODOKUMENTACIJA LOKACIJE BR. 50

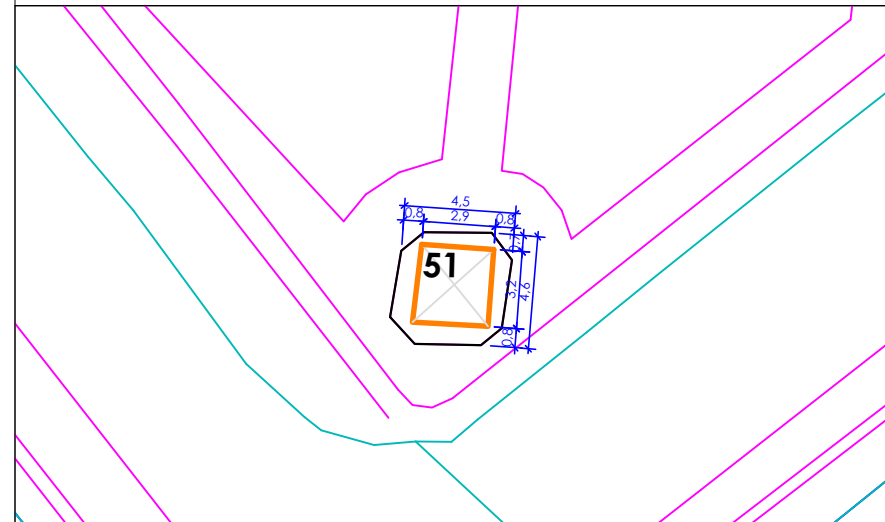


Adresa: Grahovska ulica


Katastarska parcela	2329/1
Katastarska opština	KO Cetinje I
Zona	Ia zona
Postojeća površina	30 m <sup>2</sup>
Maksimalna površina	30m <sup>2</sup>
Plan intervencija:	Neophodna je sanacija predmetnog privremenog objekta u pogledu spoljašnjeg izgleda i njegovo usaglašavanje sa smjernicama iz Programa. Takođe namjena objekta mora biti u skladu sa Programom.



MIKROLOKACIJA PRIVREMENOG OBJEKTA (1:200)

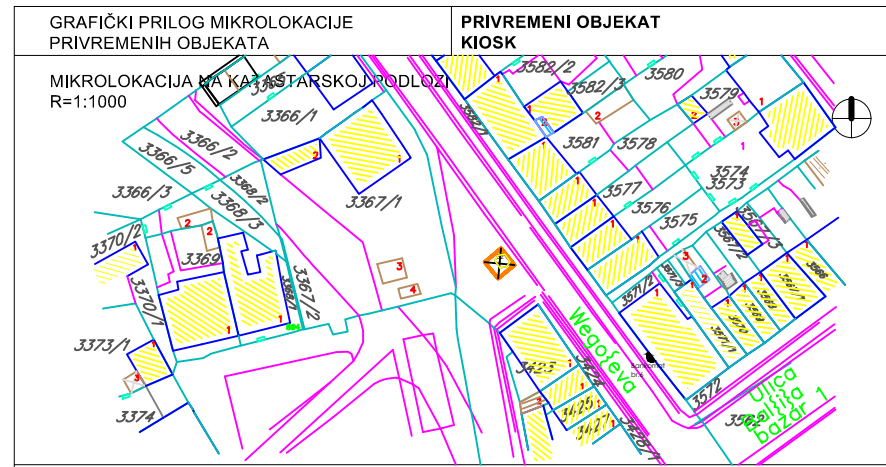


FOTODOKUMENTACIJA LOKACIJE BR. 51

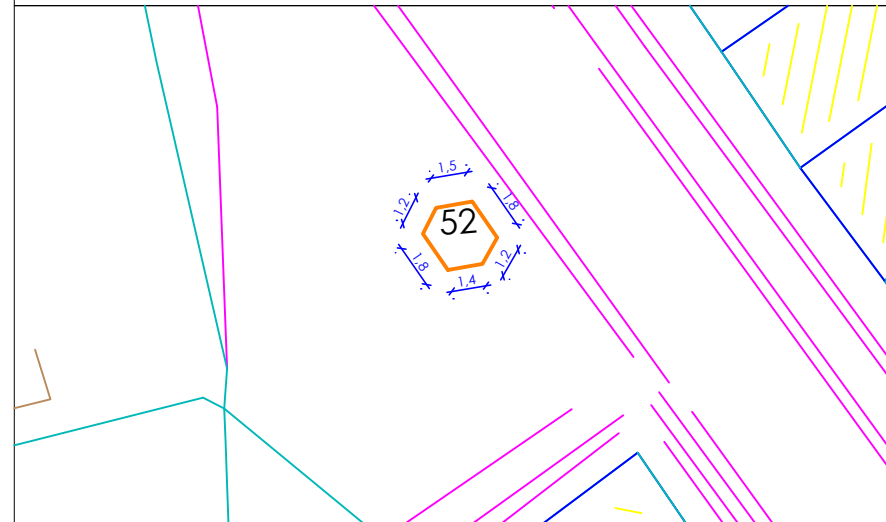


Adresa: Ul. Baja Pivljanina

Katastarska parcela	3592
Katastarska opština	KO Cetinje I
Zona	Ia zona
Postojeća površina	10m <sup>2</sup>
Planirana površina	10m <sup>2</sup>
Plan intervencija:	Predviđeno je zadržavanje objekta u postojećem stanju.



MIKROLOKACIJA PRIVREMENOG OBJEKTA (1:200)

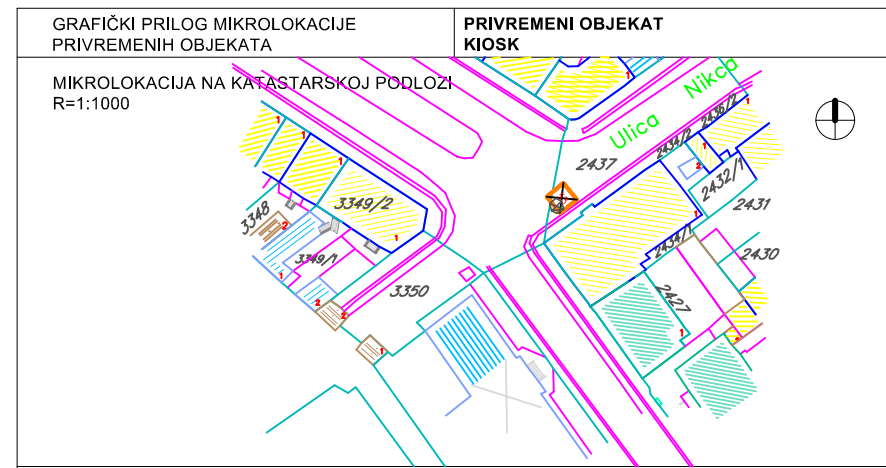


FOTODOKUMENTACIJA LOKACIJE BR. 52

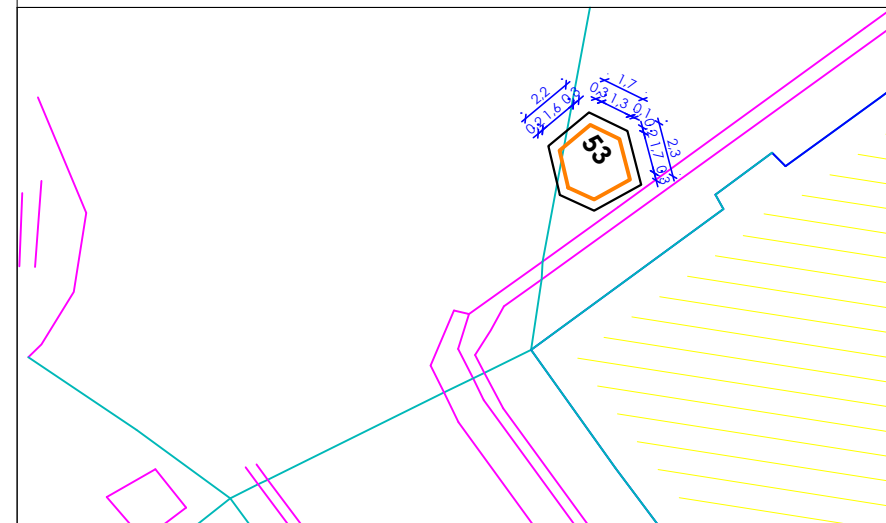


Adresa: Njegoševa ulica

Katastarska parcela	4705
Katastarska opština	KO Cetinje I
Zona	Ia zona
Postojeća površina	6m <sup>2</sup>
Planirana površina	6m <sup>2</sup>
Plan intervencija:	Predviđeno je zadržavanje objekta u postojećem stanju.



MIKROLOKACIJA PRIVREMENOG OBJEKTA (1:200)

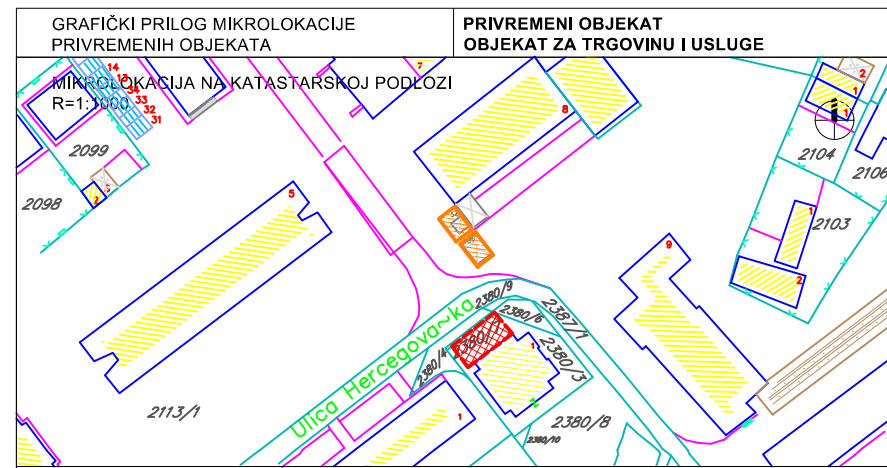


FOTODOKUMENTACIJA LOKACIJE BR. 53

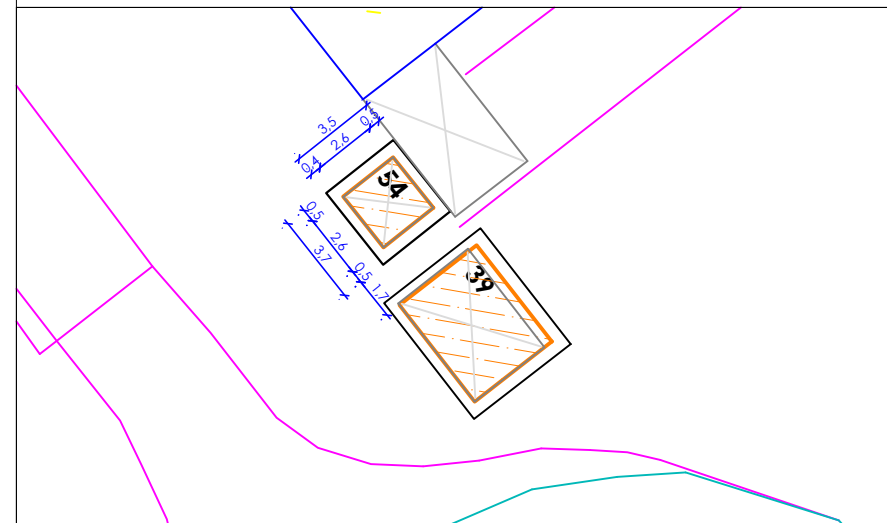


Adresa: Bulevar crnogorskih heroja


Katastarska parcela	2437
Katastarska opština	KO Cetinje I
Zona	Ia zona
Postojeća površina	6m <sup>2</sup>
Maksimalna površina	6m <sup>2</sup>
Plan intervencija:	Predviđeno je zadržavanje objekta u postojećem stanju.



MIKROLOKACIJA PRIVREMENOG OBJEKTA (1:200)



FOTODOKUMENTACIJA LOKACIJE BR. 54



Adresa: Ul. Mirka Petrovića

Katastarska parcela	2113/1
Katastarska opština	KO Cetinje I
Zona	II zona
Postojeća površina	6,75 m <sup>2</sup>
Planirana površina	6,75m <sup>2</sup>
Plan intervencija:	Neophodna je sanacija predmetnog privremenog objekta u pogledu spoljašnjeg izgleda i njegovo usaglašavanje sa smjernicama iz Programa.