



Crna Gora
Prijestonica Cetinje

Adresa: Baja Pivljanina 2
81250 Cetinje, Crna Gora
Tel: +382 41 231 720
Mob: +382 67 263 445
e-mail: sekretarijat.upzs@ Cetinje.me

www.cetinje.me

**Sekretarijat za uređenje prostora
i zaštitu životne sredine**

Broj: 05-332/20-256

Cetinje, 04.05.2020. godine

URBANISTIČKO – TEHNIČKI USLOVI

1) Sekretarijat za uređenje prostora i zaštitu životne sredine, na osnovu člana 74 *Zakona o planiranju prostora i izgradnji objekata* („Službeni list CG“, br. 64/17, 44/18, 63/18 i 11/19), člana 1 Uredbe o povjeravanju dijela poslova Ministarstva održivog razvoja i turizma jedinicama lokalne samouprave („Sl. list CG“, br. 87/18), i podnijetog zahtjeva **Montenegro Investment & Land Holdings**, izdaje:

**2) URBANISTIČKO – TEHNIČKE USLOVE
za izradu tehničke dokumentacije**

za izgradnju objekata, na kat. parceli br. 3028 K.O. Bajice, u okviru Prostorno-urbanističkog plana Prijestonice Cetinje („Sl. list CG – o.p.“, br. 12/14), uz nekategorisani put sa kat. parcele br. 3142 K.O. Bajice.

3) PODNOSILAC ZAHTJEVA:

**MONTENEGRO INVESTMENT &
LAND HOLDING**

**4) POSTOJEĆE STANJE
(Opis lokacije – izvod iz planskog dokumenta)**

U grafičkom prilogu Analiza postojećeg stanja – Namjena površina i način korišćenja, u važećem planskom dokumentu Prostorno urbanističkog plana Prijestonice Cetinje, kat. parcela br. 3028 K.O. Bajice se nalazi u zahvatu poljoprivrednih površina.

Po listu nepokretnosti 785-prepis, na kat. parceli br. 3028 K.O. Bajice nalazi se livada 7. klase površine 2548m².

5) PLANIRANO STANJE

5.1.) Namjena parcele odnosno lokacije

U skladu sa planom namjene površina, na djelovima kat. parcela koji pripadaju prostoru poljoprivrednih površina, moguća je izgradnja objekata za stanovanje, sa ciljem da se kroz kontrolisanu gradnju, zaštiti vrijedno poljoprivredno zemljište i stimuliše poljoprivredna proizvodnja.

PUP Cetinja moguće je preuzeti iz Registra planske dokumentacije koju vodi Ministarstvo održivog razvoja i turizma, na internet stranici:

<http://www.planovidozvole.mrt.gov.me/LAMP/PlanningDocument?m=CT>

5.2.) Pravila parcelacije

Urbanistička parcela se formira od katastarske parcele, od više katastraskih parcela ili od djelova katastarskih parcela, minimalne površine 1500m².

5.3.) Građevinska i regulaciona linija, odnos prema susjednim parcelama

U skladu sa Zakonom o putevima („Sl.list CG“, br. 92/17), u brdsko planinskim predjelima sa nepovoljnom topografijom mogu se graditi stambene, poslovne, pomoćne i slične zgrade i u zaštitnom pojasu, ali ne bliže od 15 metara pored magistralnih puteva, 10 metara pored regionalnih puteva i 5 metara pored lokalnih puteva, računajući od spoljne ivice putnog pojasa.

Uslov za formiranje urbanističke parcele je da ima kolski pristup sa javnog puta, minimalne širine 4,5m;

Parcela treba da je pravilnog oblika, kojim omogućava smještaj objekta. Odnos strana urbanističke parcele – dužina prema širini ne smije biti veći od 1:3;

Širina fronta urbanističke parcele prema javnom kolskom prilazu (putu, ulici) je minimalno 15m;

Minimalna udaljenja objekata od bočne i zadnje granice susjednih parcela iznosi 5,0m.

6) PREPORUKE ZA SMANJENJE UTICAJA I ZAŠTITU OD ZEMLJOTRESA, KAO I DRUGI USLOVI ZA ZAŠTITU OD ELEMENTARNIH NEPOGODA I TEHNIČKO – TEHNOLOŠKIH I DRUGIH NESREĆA

Istraživanja, studije i analize sprovedene za opštinu Cetinje ukazuju da je čitava teritorija seizmički aktivna i visokog seizmičkog intenziteta od 9° MCS. Mjere zaštite od seizmičkih razaranja planirati u skladu sa rezultatima i preporukama „Elaborata o seizmičkim podlogama i seizmičkoj mikroneonizaciji područja Crne Gore“.

U cilju zaštite od elementarnih nepogoda postupiti u skladu sa Zakonom o zaštiti i spašavanju („Sl. list CG“, br. 13/07, 05/08, 86/09, 32/11 i 54/16) i Pravilnikom o mjerama zaštite od elementarnih nepogoda („Sl. list RCG“, br. 6/1993).

Tehničkom dokumentacijom predvidjeti mjere zaštite na radu, kao i mjere zaštite od požara, shodno namjeni objekta koja se planira.

Prilikom izrade projekata **Konstrukcije objekta** racionalno prilagoditi arhitektonskom rješenju uz pridržavanje važećih propisa i pravilnika iz ove oblasti:

- PBAB 87 („Sl. list SFRJ“ br. 11/87);
- Pravilniku o tehničkim normativima za izgradnju objekta visokogradnje u seizmičkim područjima („Sl. list SFRJ“ br. 31/81, 49/82, 29/83, 20/88 i 52/90);
- Korisna opterećenja stambenih i javnih zgrada (JUS U.C7.121/1988);
- Opterećenje vjetrom (JUS U.C7.110/1991, JUS U.C7.111/1991, JUS U.C7.112/1991, JUS U.C7.113/1991);
- Pravilnik o tehničkim mjerama i uslovima za izvođenje zidova zgrada („Sl. list SFRJ“ br. 17/70).

7) USLOVI I MJERE ZAŠTITE ŽIVOTNE SREDINE

U okviru raspoloživih mehanizama za zaštitu životne sredine koji se koriste prilikom sprovođenja prostornih i urbanističkih planova, kao obavezne, treba da se sprovedu obaveze iz važećih zakonskih propisa, prvenstveno:

- Zakon o životnoj sredini („Sl. list CG“, br. 52/16);
- Uredba o projektima za koje se vrši procjena uticaja zahvata na životnu sredinu („Sl. list RCG“, br. 20/07 i „Sl. list CG“, br. 47/13, 53/14 i 37/18);
- Zakon o procjeni uticaja na životnu sredinu („Sl. list CG“, br.75/18);
- Zakon o zaštiti buke u životnoj sredini („Sl. list CG“, br. 28/11, 1/14 i 2/18);
- Odluka o utvrđivanju akustičnih zona u Prijestonici Cetinje („Sl. list CG – o.p.“, br. 15/13).

8) USLOVI ZA PEJZAŽNO OBLIKOVANJE

Neophodno je učiniti parcelu pristupačnom i objekat saglediv sa svih strana. Preporuka je da se parcele, naročito van regulacije, ne ograđuju ili eventualno ograđuju živom ogradom; Izuzetno parcele se ograđuju zidanom ogradom do visine od 0,50m (računajući od kote trotoara) odnosno transparentnom ili živom ogradom do visine max 1.60m; Zidane i druge vrste ograda postavljaju se iza regulacione linije, i to tako da ograda, stubovi ograde i kapije budu na parceli koja se ograđuje.

9) USLOVI I MJERE ZAŠTITE NEPOKRETNIH, KULTURNIH DOBARA I NJIHOVE ZAŠTIĆENE OKOLINE

Predmetna lokacija se ne nalazi u zaštićenoj zoni.

10) USLOVI ZA LICA SMANJENE POKRETLJIVOSTI I LICA SA INVALIDITETOM

Potrebno je u projektovanju i izvođenju obezbijediti pristup svakom poslovnom ili stambeno-poslovnim objektu koji mogu da koriste lica smanjene pokretljivosti. Takođe nivelaciju svih pješačkih staza i prolaza raditi u skladu sa važećim *Pravilnikom o bližim uslovima i načinu prilagođavanja objekata za pristup i kretanje lica smanjene pokretljivosti* („Sl. list CG.“ br. 48/13, 44/15).

11) USLOVI ZA POSTAVLJANJE I GRADNJU POMOĆNIH OBJEKATA

Ograđivanje je moguće i to transparentnom ogradom visine do **1.60m** (u skladu sa *Odlukom o postavljanju odnosno građenju i uklanjanju pomoćnih objekata na teritoriji Prijestonice Cetinje* („Sl. list CG – o.p.“, br. 12/14)) ili živom zelenom ogradom. Ograde se postavljaju na granicu parcele tako da stubovi ograde i kapije, kao i živa ograda, budu na zemljištu vlasnika ograde.

Garaže i drugi pomoćni objekti mogu se graditi u skladu sa *Odlukom o postavljanju odnosno građenju i uklanjanju pomoćnih objekata na teritoriji Prijestonice Cetinje* („Sl. list CG – o.p.“, br. 12/14). Pri izgradnji objekata voditi računa o maksimalnim dozvoljenim urbanističkim parametrima.

12) USLOVI ZA OBJEKTE KOJI MOGU DA UTIČU NA BEZBJEDNOST VAZDUŠNOG SAOBRAĆAJA

Ova vrsta objekta ne zahtijeva pribavljanje tih uslova.

13) USLOVI ZA OBJEKTE KOJI MOGU DA UTIČU NA PROMJENE U VODNOM REŽIMU

Ova vrsta objekta ne zahtijeva pribavljanje tih uslova.

14) MOGUĆNOST FAZNOG GRAĐENJA OBJEKTA

Realizacija je moguća fazno do maksimalnih parametara.

15) USLOVI ZA PRIKLJUČENJE NA INFRASTRUKTURU

15.1) Uslovi priključenja na elektroenergetsku infrastrukturu

Prilikom izrade tehničke dokumentacije – faze elektroinstalacija poštovati tehničke preporuke Crnogorskog elektrodistributivnog sistema „CEDIS“ DOO Podgorica, date na njihovoj internet stranici.

15.2) Uslovi priključenja na vodovodnu i kanalizacionu infrastrukturu

Sastavni dio ovih uslova čine uslovi izdati od DOO „Vodovod i kanalizacija“ Cetinje.

15.3) Uslovi priključenja na saobraćajnu infrastrukturu

Prilaz urbanističkoj parceli je sa kat. parcele br. 3142 K.O.Bajice, tj. sa lokalnog nekategorisanog puta.

15.4) Ostali infrastrukturni uslovi

Prilikom izrade projekata **Elektroinstalacija objekta**, koristiti sledeće propise:

- Zakon o energetici („Sl. list CG“ br. 5/16, 51/17);
- Zakon o zaštiti i zdravlju na radu („Sl. list CG“ br. 34/14, 44/18);
- Zakon o zaštiti i spašavanju („Sl. list CG“ br. 13/07, 05/08, 86/09, 32/11 i 54/16).

U postupku projektovanja **Elektronske komunikacione infrastrukture** poštovati sljedeće preporuke:

- Zakon o elektronskim komunikacijama („Sl. list CG“ br. 40/13, 56/13 i 2/17);
- Pravilnik o širini zaštitnih zona i vrsti radio koridora u kojima nije dopušteno planiranje i gradnja drugih objekata („Sl. list CG“, broj 33/14) kojim se propisuju način i uslovi određivanja širine zaštitnih zona elektronskih komunikacionih mreža, elektronske komunikacione infrastrukture i povezane oprema i radio koridora u čijoj zoni nije dopušteno planiranje drugih objekata;
- Pravilnik o tehničkim i drugim uslovima za projektovanje, izgradnju i korišćenje elektronske komunikacione mreže, elektronske komunikacione infrastrukture i povezane opreme u objektima („Sl. list CG“, broj 41/15), kojim se propisuju tehnički i drugi uslovi za projektovanje, izgradnju i korišćenje elektronske komunikacione mreže, elektronske komunikacione infrastrukture i povezane opreme u poslovnim i stambenim objektima;
- Pravilnik o uslovima za planiranje, izgradnju, održavanje i korišćenje pojedinih vrsta elektronskih komunikacionih mreža, elektronske komunikacione infrastrukture i povezane opreme („Sl. list CG“, broj 59/15 i 39/16), koji propisuje uslovi za planiranje, izgradnju, održavanje i korišćenje pojedinih vrsta elektronskih komunikacionih mreža, elektronske komunikacione infrastrukture i povezane opreme u Crnoj Gori;
- Pravilnik o zajedničkom korišćenju elektronske komunikacione infrastrukture i povezane opreme („Sl. list CG“, broj 52/14), kojim se propisuju uslovi i način zajedničkog korišćenja elektronske komunikacione infrastrukture i povezane opreme, kao i mjere za povećanje raspoloživosti slobodnih kapaciteta u toj infrastrukturi.

Prilikom izrade tehničke dokumentacije – faza **telekomunikacione infrastrukture**, neophodno je da se projektant navedene faze obrati operatorima koji su u vlasništvu postojeće elektronske komunikacione infrastrukture, radi dobijanja tačnih podataka za izradu gore navedene dokumentacije.

16) POTREBA IZRADE GEODETSKIH, GEOLOŠKIH (GEOTEHNIČKIH, INŽENJERSKO – GEOLOŠKIH, HIDROGEOLOŠKIH, GEOMEHANIČKIH I SEIZMIČKIH) PODLOGA, KAO I VRŠENJA GEOTEHNIČKIH ISTRAŽNIH RADOVA I DRUGIH ISPITIVANJA

U skladu sa potrebama projektanta i investitora odraditi geodetsko snimanje terena.

17) POTREBA IZRADE URBANISTIČKOG PROJEKTA

Do isteka važenja planskog dokumenta Prostornog urbanističkog plana Prijestonice Cetinje („Sl. list CG – o.p.“, br. 12/14), odnosno do donošenja plana generalne regulacije Crne Gore u skladu sa Zakonom o planiranju prostora i izgradnji objekata („Sl. list CG“, br. 64/17), nije potrebna izrada urbanističkog projekta.

18) URBANISTIČKO – TEHNIČKI USLOVI ZA ZGRADE SADRŽE I URBANISTIČKE PARAMETRE

- Oznaka katastarske parcele: **3028 K.O. Bajice**
- Površina urbanističke parcele: **2548m²**
- Maksimalni indeks zauzetosti: **/**
- Maksimalni indeks izgrađenosti: **/**
- Bruto građevinska površina objekta (max BGP): **350m²**
- Maksimalna spratnost objekta: **P+1 ili P+Pk**
- Maksimalna visinska kota objekta: **Maksimalna visina objekata je 8,0m za objekte spratnosti dvije etaže, i to računajući od najniže kote konačno uređenog i nivelisanog terena oko objekta do sljemena. Ukoliko se u potkrovnom prostoru dobije odgovarajuća visina može se organizovati prostor za stanovanje ali samo u funkciji poslednje etaže - galerija, a nikako kao nezavisna stambena površina.**

Parametri za parkiranje odnosno garažiranje vozila:

Potreban broj parking mjesta treba obezbjediti u okviru parcele, na otvorenom, u garaži u sklopu ili van objekta. Kod objekata na nagnutom terenu, garaže se mogu graditi u sklopu uređenja dvorišta, u denivelaciji ispred objekta. Broj mjesta za parkiranje vozila se određuje po principu 1PM na 1 stan.

Smjernice za oblikovanje i materijalizaciju, posebno u odnosu na ambijentalna svojstva područja:

- Objekti mogu biti: slobodnostojeći objekti na parceli ili dvojni objekti.
- Realizacija je moguća fazno do maksimalnih parametara.
- Dozvoljena je izgradnja podrumskih etaža koje ne smiju nadvisiti kotu terena, trotoara više od 1,0m.
- Ukoliko je konfiguracija terena sa većim nagibom, dozvoljena je izgradnja suterenske etaže, koja je sa tri strane ukopana u teren.
- Podrumske i suterenske etaže ulaze u obračun BRGP, osim ako se koriste za garažiranje.
- Otvaranje prozora stambenih prostorija na bočnim fasadama objekta dozvoljeno je ukoliko je rastojanje od bočnog susjeda veće od 10m.
- Kota poda prizemlja može biti za stambene prostore od 0 do 1,0m, od kote konačno uređenog i nivelisanog terena oko objekta.
- Oblikovanje i arhitekturu objekta prilagoditi tradicionalnim formama uz upotrebu lokalnih materijala (pretežno kamen i u manjoj mjeri drvo, kanalice i dr.).
- Izbjegavati krupne monolitne gabarite (npr. 12x12-15m) već koristiti strukture bliže tradicionalnim (pravougaone osnove, širine traktova od 6-7,5x7-9m, maksimalne dužine do 9m, a izuzetno ako je niz do 15m).
- Fasadu izvoditi u kamenu (pristupnu u cjelini ili dijelimično u nižim etažama - etaža suterena i prizemlja) ili malterisanu i bojenu u bijeloj, svijetlo sivoj ili drugoj boji pastelnog tonaliteta.
- Krovovi su kosi, nagiba krovnih ravni 23° do 30°. Krovovi mogu biti dvovodni i rijeđe četvorovodni. Nije dozvoljena izgradnja mansardnih krovova u vidu tzv. "kapa" sa prepustima. Dozvoljavaju se ležeći krovni prozori. Krovni pokrivač je tamnocrvena kanalice.
- Zaštitu otvora prozora i vrata predvideti škurima, punim ili tipa „finta grilja“, roletne nisu dozvoljene.

- Spoljašnja stolarija treba da bude bojena masnom bojom u tamno zelenoj nijansi.
- Balkone formirati isključivo u ravni fasade a ne kao ispuste sa fasade; dimenzija 1,5x1,5-2,5m (nije prihvatljivo formirati balkone duž objekta - s kraja na kraj fasade).
- Ograda na balkonima treba da bude drvena ili puna zidana (isključuju se balusteri).
- Nije dozvoljena upotreba prefabrikovanih betonskih ornamenata na fasadama.

Uslovi za unapređenje energetske efikasnosti:

Pored uslužnih grana privrede, najvažnija industrijska grana na teritoriji Prijestonice je prerađivačka industrija zasnovana na poljoprivredi, stočarstvu i ribarstvu. Od prerađivačke industrije najvažnije su prerada ribe, mesa i mlijeka. Za proračun potencijala energetske efikasnosti u ovim industrijskim postrojenjima, potrebno je izvršiti energetske preglede postrojenja koji će napraviti energetski pregled potrošnje i na osnovu kojih će se dobiti više podataka o samim procesima, stanju i efikasnosti u postrojenjima. Na osnovu generalnog pregleda energetske potrošnje i analizi mogućnosti energetske uštede i definisanja mjera energetske efikasnosti, može se raditi na uvođenju sistema energetskog menadžmenta u industrijskom postrojenju pri čemu se definišu najekonomičnije i najefikasnije mjere koje se mogu implementirati u industrijskom objektu.

Na planu racionalizacije potrošnje energije predlažu se tri osnovne mjere: štednja, poboljšanje energetske efikasnosti i korišćenje alternativnih, odnosno obnovljivih izvora energije. Objekte projektovati i graditi kao „pasivne kuće”, obzirom na energetske regulative koju Crna Gora treba da uskladi sa onom u EU. Pasivne kuće se definišu kao građevine bez aktivnog sistema za zagrijavanje konvencionalnim izvorima energije.

a) Štednja energije

1. Osnovna mjera je poboljšanje toplotne izolacije prostorija, koja u ljetnjem periodu ne dozvoljava pregrijavanje, a u zimskom zadržava toplotu, pa stoga treba pojačati toplotnu izolaciju objekata iznad standarda *Toplotna tehnika u građevinarstvu – Tehnički uslovi za projektovanje i građenje zgrada (JUS U.J5.600.2002)*.
2. Koristiti energetske efikasne potrošače električne energije klase A+ ili A.
3. Koristiti solarne kolektore za zagrijavanje tople vode.
4. Pasivni dobici toplote u vidu pretjeranog zagrijavanja moraju se regulisati i optimizovati u zadovoljavajuću cjelinu sredstvima za zaštitu od sunca: pokretnim sunčanim zastorima od materijala koji sprječavaju prodor UV zračenja koje podiže temperaturu, usmjeravanjem dnevnog svjetla, zelenilom, prirodnim provjetravanjem i sl.
5. Pri projektovanju i izgradnji objekata voditi računa o:
 - orijentaciji i dispoziciji objekata,
 - obliku objekata,
 - nagibu krovnih površina,
 - međusobnom odnosu objekata i okoline u smislu zasjenčenja,
 - razuđenosti fasadnih površina,
 - toplotnoj akumulaciji objekata,
 - bojama i materijalima fasade objekata,
 - adekvatnoj veličini otvora imajući u vidu mikroklimatske uslove ovog podneblja,
 - rasporedu otvora u zavisnosti od orijentacije fasade i dr.

b) Poboljšanje energetske efikasnosti

1. Poboljšanje energetske efikasnosti posebno se odnosi na projektovanje i izgradnju niskoenergetskih zgrada, unaprijeđenje uređaja za klimatizaciju i pripremu tople vode korišćenjem solarnih panela za zagrijavanje, unaprijeđenje rasvjete upotrebom izvora svjetla sa malom instalisanom snagom (LED, štedne sijalice ili HPS za spoljašnje osvjjetljenje), koncepta inteligentnih zgrada (upravljanje potrošnjom energije glavnih potrošača s jednog centralnog mjesta).

2. Pri projektovanju i izgradnji objekata primjenjivati, uz prethodnu stručnu i zakonodavnu pripremu, *Direktivu 2002/91/EC Evropskog parlamenta (Directive 2002/91/EC of the European Parliament and of the Council of 16 December 2002 on the energy performance of buildings (Official Journal L 001,04/01/2003))* o energetske svojstvima zgrada, što podrazumijeva obavezu izdavanja sertifikata o energetske svojstvima zgrade, kome rok valjanosti nije duži od 10 godina.

c) Korišćenje alternativnih, odnosno obnovljivih izvora energije

U najvećoj mjeri treba koristiti obnovljive izvore energije – sunčevo zračenje, vode, vazduha i dr. Kada su u pitanju obnovljivi izvori energije, posebno treba naglasiti potencijalnu primjenu energije direktnog sunčevog zračenja.

Ovo područje spada u red područja sa vrlo povoljnim osnovnim parametrima za značajnije korišćenje energije neposrednog sunčevog zračenja. Klimatski uslovi i nezasjenjenost prostora Plana omogućuju korišćenje sunčeve energije – za grijanje i osvjetljavanje prostora, grijanje vode (klasični solarni kolektori) i za proizvodnju električne energije (fotonaponski paneli). U ukupnom energetske bilansu kuća važnu ulogu igraju toplotni efekti sunčevog zračenja.

Za poboljšanje energetske efikasnosti neophodno je:


1. Sunčevu energiju kao neiscrpan izvor energije u zgradama koristiti na tri načina:
 - pasivno - za grijanje i osvjetljenje prostora;
 - aktivno - sistem kolektora za pripremu tople vode;
 - fotonaponske sunčane ćelije za proizvodnju električne energije.
2. Pri projektovanju i izgradnji objekata voditi računa o:
 - orijentaciji da bude prema jugu, pri čemu staklene površine treba koncentrisati na južnoj fasadi, dok prozore na sjevernoj fasadi treba maksimalno smanjiti da se ograniče toplotni gubici;
 - nagibu krovnih površina koji treba da je prilagođen za postavljanje kolektora;
 - položaju objekata u odnosu na zasjenjenost, izloženost dominantnim vjetrovima;
 - oblikovanju objekata prilagođavanjem za korišćenje sunčeve energije i dr.
3. Fotonaponske elemente koristiti na svim mjestima gdje je njihova primjena uobičajena i opravdana, a za značajniju proizvodnju električne energije pomoću ovih sistema, potrebno je uraditi prethodnu sveobuhvatnu analizu tehničkih, ekonomskih i ekoloških parametara.
4. Koristiti "daylight" sisteme koji koriste optička sredstva da bi podstakli refleksiju, lomljenje svjetlosnih zraka, ili za aktivni ili pasivni prihvat svjetla.

19) **DOSTAVLJENO:** Podnosiocu zahtjeva, Urbanističko – građevinskoj inspekciji, Upravi lokalnih javnih prihoda, Sekretarijatu, Arhivi.

20) OBRAĐIVAČI URBANISTIČKO – TEHNIČKIH USLOVA:

Petar Martinović, dipl.ing.arh.

21)



22)

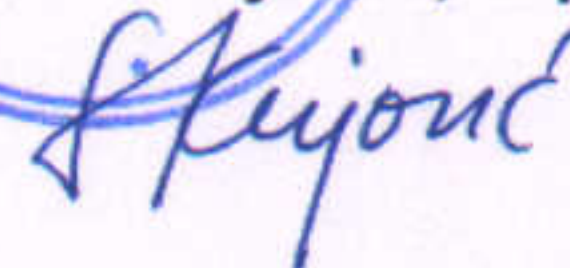
M.P.

23)

PRILOZI:



SEKRETARKA
Snežana Kujović, dipl.ing.maš.



- Grafički prilozi iz planskog dokumenta;
Grafičke priloge iz planskog dokumenta (Prostorno-urbanistički plan Prijestonice Cetinje) moguće je preuzeti iz Registra planske dokumentacije koju vodi Ministarstvo održivog razvoja i turizma, na internet stranici:
<http://www.planovidozvole.mrt.gov.me/LAMP/PlanningDocument?m=CT;>
- List nepokretnosti br. 214 i 785, kao i kopija plana br. 917-119-356/2020 od 21.08.2020.godine;
- Dopis od DOO „Vodovod i kanalizacija“ Cetinje, br. 1729 od 20. 05. 2020. godine;

NAPOMENA:

- Projektnu dokumentaciju raditi u skladu sa Zakonom o planiranju prostora i izgradnji objekata („Sl. list CG“, br. 64/17, 44/18, 63/18 i 11/19), Pravilnikom o načinu izrade, razmjeri i sadržini tehničke dokumentacije za građenje objekta („Sl. list CG“, br. 44/18), Pravilnikom o načinu vršenja revizije glavnog projekta („Sl. list CG“, br. 18/18), kao i propisima koji regulišu izgradnju objekata.

PRIJESTONICA CETINJE
CRNA GORA

Sekretariat za uređenje prostora
i zaštitu životne sredine

PRIJESTONICA CETINJE
CRNA GORA

Izgradnja objekata na poljoprivrednim
površinama, na kat. parceli br. 3028 K.O.
Bajice, u okviru Prostornog urbanističkog
plana Prijestonice Cetinje

Cetinje, 26.08.2020.god.

Broj: 05-332/20 - 256


Investitor: Montenegro

Investment & Land Holding

RAZ:1:2500

Obradio:

Petar Martinović, dipl.ing.arh.




SEKRETARKA
Snežana Kujović, dipl.ing.maš.