GRAFIČKI PRILOG MIKROLOKACIJE PRIVREMENIH OBJEKATA

PRIVREMENI OBJEKAT - ŠTAND

LOKACIJA NA KATASTARSKOJ PODLOZI
R=1:500

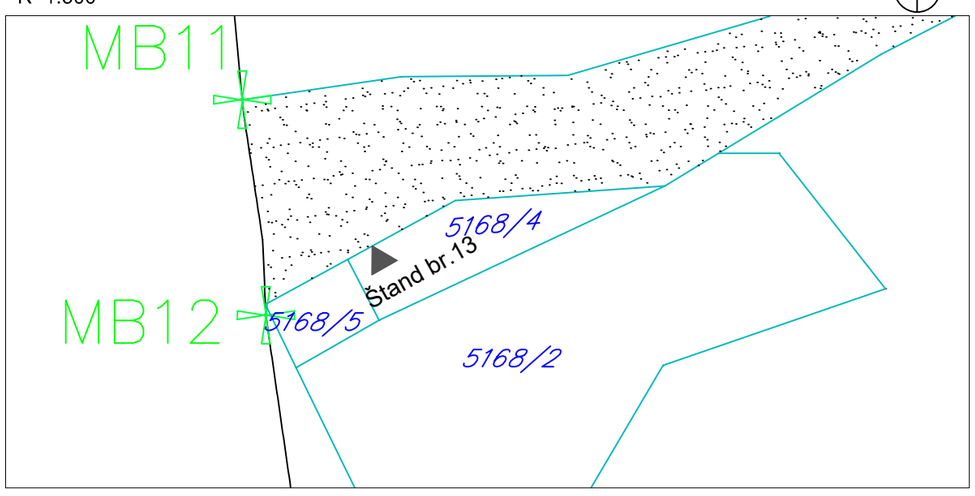

MIKROLOKACIJA (1:100)

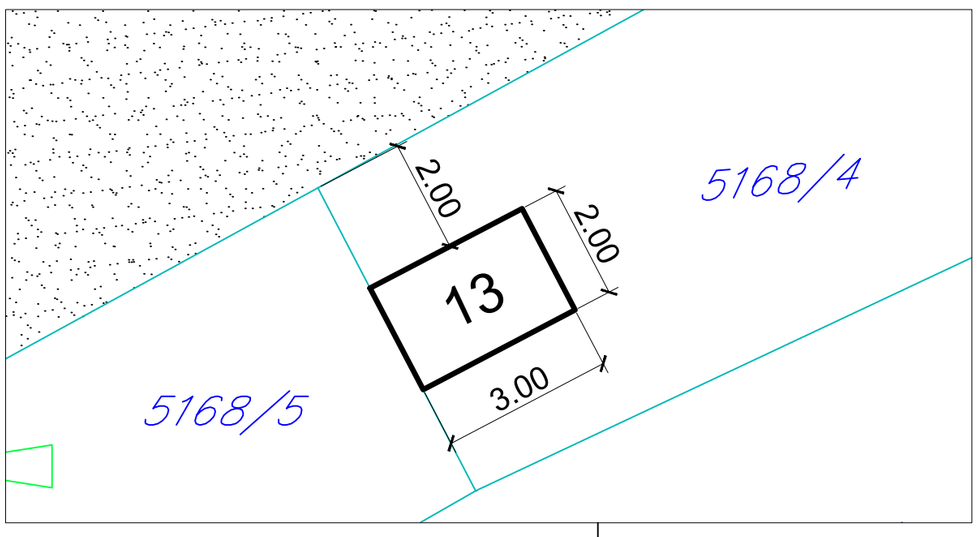

FOTOGRAFIJE LOKACIJE

KATASTARSKA PARCELA BR. **5168/5; 5168/4**

KATASTARSKA OPŠTINA: K.O. NJEGUŠI

LIST NEPOKRETNOSTI BR.695

POVRŠINA OBJEKTA = 6m^2

PROGRAM PRIVREMENIH OBJEKATA NA TERITORIJI PRIJESTONICE CETINJE | BR.PRILOGA | BR.STRANE

GRAFIČKI PRILOG MIKROLOKACIJE PRIVREMENIH OBJEKATA

PRIVREMENI OBJEKAT - ŠTAND

LOKACIJA NA KATASTARSKOJ PODLOZI
R=1:1000

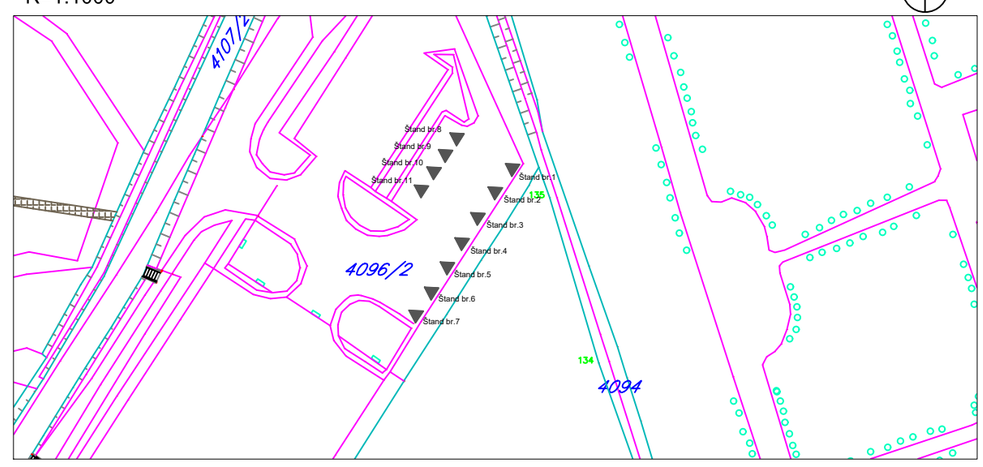

MIKROLOKACIJA (1:250)

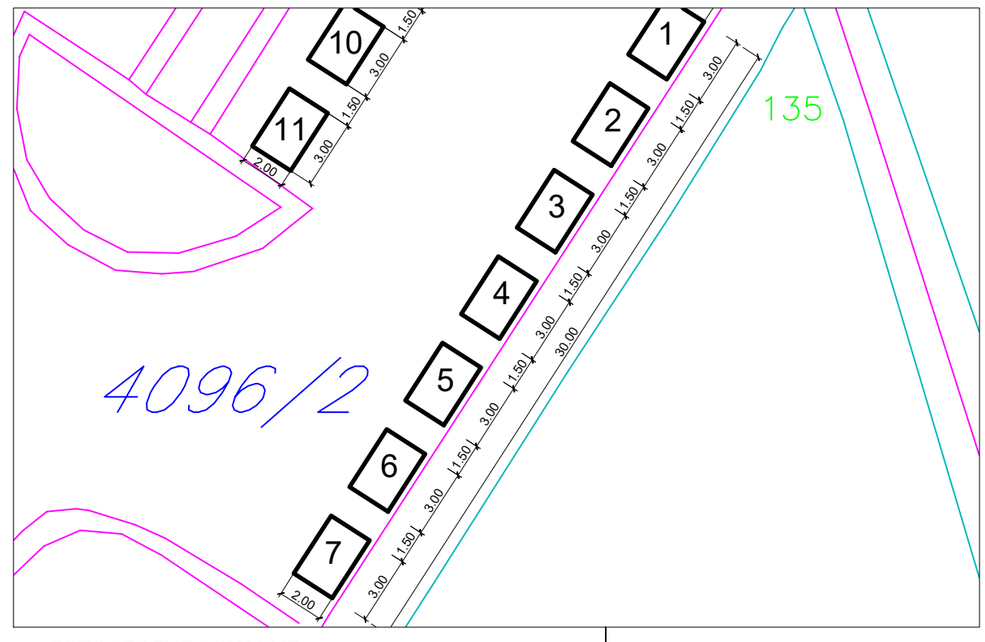

FOTOGRAFIJE LOKACIJE

KATASTARSKA PARCELA BR. **4096/2**

KATASTARSKA OPŠTINA: K.O. CETINJE I

LIST NEPOKRETNOSTI BR.404

POVRŠINA OBJEKTA: 3x2=6m^2

PROGRAM PRIVREMENIH OBJEKATA NA TERITORIJI PRIJESTONICE CETINJE | BR.PRILOGA | BR.STRANE

GRAFIČKI PRILOG MIKROLOKACIJE PRIVREMENIH OBJEKATA

PRIVREMENI OBJEKAT - ŠTAND

LOKACIJA NA KATASTARSKOJ PODLOZI
R=1:500

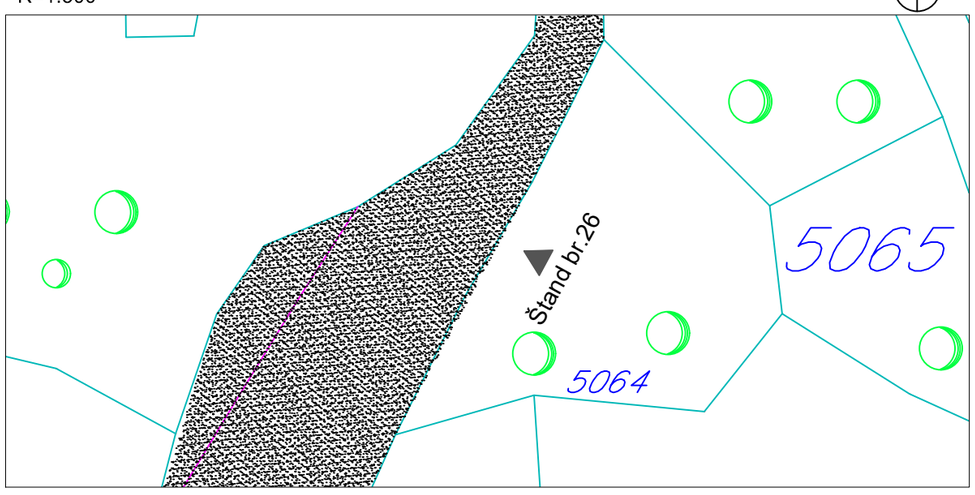

MIKROLOKACIJA (1:100)

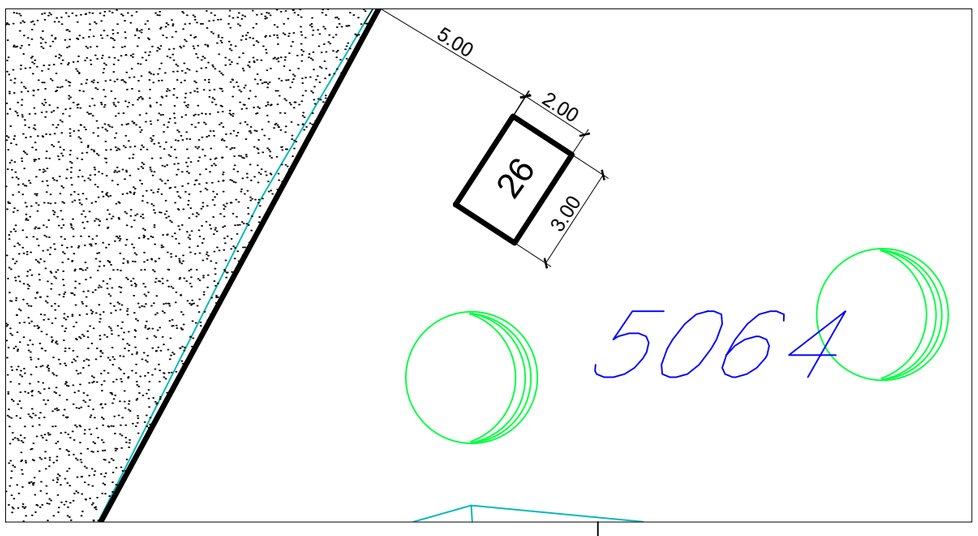

FOTOGRAFIJE LOKACIJE

KATASTARSKA PARCELA BR. **5064**
KATASTARSKA OPŠTINA: K.O. NJEGUŠI

LIST NEPOKRETNOSTI BR.357

POVRŠINA OBJEKTA = 6m^2

PROGRAM PRIVREMENIH OBJEKATA NA TERITORIJI PRIJESTONICE CETINJE | BR.PRILOGA | BR.STRANE

GRAFIČKI PRILOG MIKROLOKACIJE PRIVREMENIH OBJEKATA

PRIVREMENI OBJEKAT - ŠTAND

LOKACIJA NA KATASTARSKOJ PODLOZI
R=1:1000

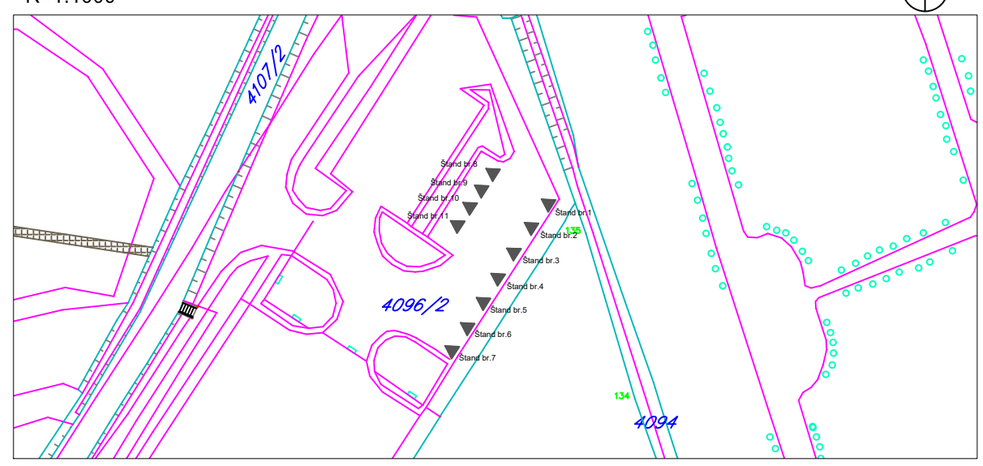

MIKROLOKACIJA (1:250)

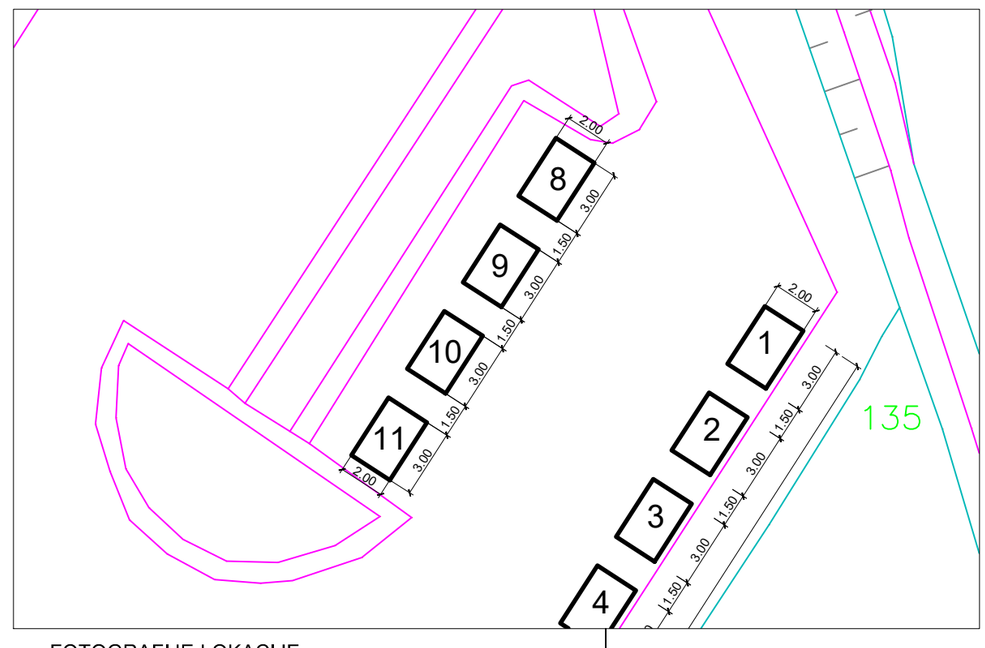

FOTOGRAFIJE LOKACIJE

KATASTARSKA PARCELA BR. **4096/2**

KATASTARSKA OPŠTINA: K.O. CETINJE I

LIST NEPOKRETNOSTI BR.404

POVRŠINA OBJEKATA: 3x2=6m^2

PROGRAM PRIVREMENIH OBJEKATA NA TERITORIJI PRIJESTONICE CETINJE | BR.PRILOGA | BR.STRANE