


OPŠTINA CETINJE
**Sekretarijat za uređenje prostora i zaštitu životne
sredine**

Bajova br.2, Cetinje

 CRNA GORA Prijestonica Cetinja - Pluarnica				
Primjena		16.06.2014		
Org. jed.	Šifra	Broj	Prilog	Uputstvo
015	057/14	495		

Podnosilac zahtjeva:

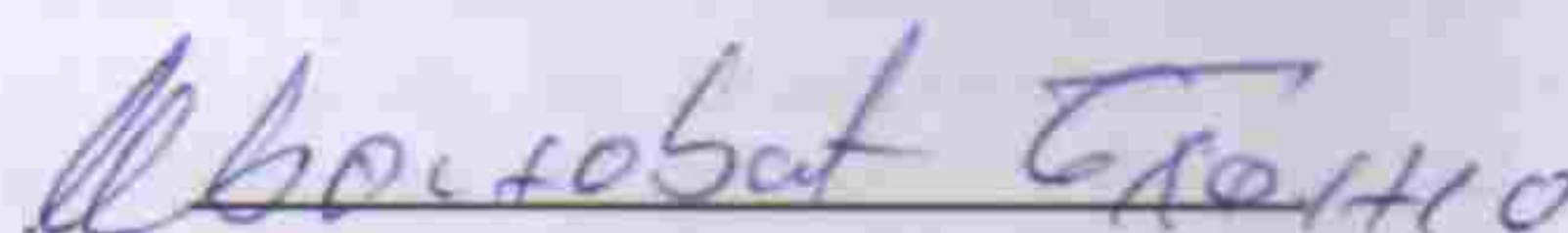
Ime I prezime: Blažo Ivanović
Adresa: Peka Pavlovića 15
Broj telefona: +382 67 449 611

Predmet: Zahtjev za Slobodan pristup informacijama

Na osnovu Zakona o slobodnom pristupu informacijama ("Službeni list Crne Gore" br. 44/12 I 30/17), molim Vas da mi odobrite pristup informacijama – dokumentu kopiju plana sa granicama kompleksa I faze oznake škole, ucrtanom od strane Sekretarijata za uređenje prostora Prijestonice Cetinje br. 05 – SL od 16. XII 1997. Godine I izvod iz detaljnog urbanističkog plana "Bogdanov kraj" za urbanističku parcel br. 475.

U prilogu Vam dostavljam kopiju rješenja o eksproprijaciji u kojem se traženi dokumenti navode, kao I kopiju lične karete, podnosioca zahtjeva.

Potpis podnosioca zahtjeva





Crna Gora
Prijestonica Cetinje

Adresa: Baja Pivljanina 2

81250 Cetinje, Crna Gora

Tel: +382 41 231 720

Fax: +382 41 232 607

e-mail: sekretarijat.upzs@cetinje.me

www.cetinje.me

Sekretarijat za uređenje prostora i zaštitu životne sredine

Broj: 05-037/24-UPI-43

Cetinje, 29.04.2024. godine

Sekretarijat za uređenje prostora i zaštitu životne sredine Prijestonice Cetinje, na osnovu člana 30 stav 1 Zakona o slobodnom pristupu informacijama („Sl. list CG“, br. 44/12 i 30/17), postupajući po zahtjevu Ivanović Blaža iz Cetinja, br. 05-037/24-UPI-43 od 16.04.2024. godine, radi pristupa informaciji, donosi

R J E Š E N J E

Usvaja se zahtjev Ivanović Blaža iz Cetinja, br. 05-037/24-UPI-43 od 16.04.2024. godine, pa se dozvoljava pristup informaciji – izvod iz Detaljnog urbanističkog plana “Bogdanov kraj” za urbanističku parcelu br. 475.

Pristup informaciji iz stava 1 dispozitiva ovog rješenja ostvariće se dostavom kopije informacije, putem pošte na adresu podnosioca zahtjeva.

Troškova postupka nije bilo.

Odbija se zahtjev za pristup informaciji u dijelu koji se odnosi na kopiju plana sa granicama kompleksa I faze oznake škole, ucrtanom od strane Sekretarijata za uređenje prostora Prijestonice Cetinje, br. 05-SL od 16.12.1997. godine

O b r a z l o ž e n j e

Ivanović Blažo iz Cetinja podnio je ovom organu zahtjev za slobodan pristup informacijama br. 05-037/24-UPI-43 od 16.04.2024. godine, kojim je traženo da se omogući pristup informacijama, na način što će se dostaviti kopija istih putem pošte. Postupajući po istom, ovaj organ, je pozvao podnosioca zahtjeva da otkloni nedostatke u zahtjevu, što je urađeno u određenom roku, dopunom od 26.04.2024. godine.

U postupku po zahtjevu, ovaj organ je utvrdio da posjeduje traženu informaciju, te da se u dijelu iste opisanom u stavu 1 dispozitiva rješenja ne nalaze podaci čijim bi se objelodanjivanjem ugrozio neki od interesa iz člana 14 Zakona o slobodnom pristupu informacijama, pa nalazi da se tom dijelu informacije može omogućiti pristup na zahtijevani način.

Iz razloga ekonomičnosti i srazmjernosti, u cilju zaštite prava stranaka i javnog interesa, podnosiocu zahtjeva nijesu naplaćeni troškovi postupka jer isti ne prelaze iznos od 3,00€, shodno članu 4 Uredbe o naknadi troškova u postupku za pristup informacijama („Sl. list CG“, br. 66/16 i 121/21).



Sekretarijat za uređenje prostora i zaštitu životne sredine je uvidom u sadržaj tražene informacije utvrdio da se dio iste koji je opisan stavom 4 dispozitiva ovog rješenja, ne nalazi u njegovom posjedu.

Na osnovu izloženog, odlučeno je kao u dispozitivu ovog rješenja.

Uputstvo o pravnoj zaštiti: Protiv ovog rješenja može se izjaviti žalba Agenciji za zaštitu podataka o ličnosti i pristup informacijama, u roku od 15 dana od dana prijema ovog rješenja, neposredno ili preko ovog Sekretarijata.



Mariya Probočić
Marija PROBOČIĆ, mast.ing.arh.
Sekretarka

Obradila:

Ivana Borožan, dipl.pravnik

Dostavljeno:

- Ivanović Blažu, ul. Peka Pavlovića 15 Cetinje,
- Sekretarijatu,
- Arhivi.



Crna Gora
Prijestonica Cetinje

Adresa: Baja Pivljanina 2

81250 Cetinje, Crna Gora

Tel: +382 41 231 720

Mob: +382 67 263 445

e-mail: sekretarijat.upzs@cetinje.me

www.cetinje.me

**Sekretarijat za uređenje prostora
i zaštitu životne sredine**

Broj: 015-037/24-UPI43

Cetinje, 23.april 2024.godine

IVANOVIĆ BLAŽO

CETINJE

ul.Peka Pavlovića.br.15

**Predmet: Izvod iz planskog dokumenta
ID DUP-a „Bogdanov Kraj“ („Sl.list RCG“ -op. broj 19/96).**

Poštovani,

U vezi sa zahtjevom broj 015-037/24-UPI43 od 16.04.2024.godine, obavještavamo Vas da se nekadašnja katastarska parcela broj 3297 K.O.Cetinje I, nalazila u zahvatu Izmjena i dopuna Detaljnog urbanističkog plana „Bogdanov Kraj (Zona C)“, („Sl.list RCG“ -op. broj 19/96).

Navedeni planski dokument prestao je da važi usvajanjem novih Izmjena i dopuna DUP-a „Bogdanov Kraj“ („Sl.list CG - o.p.“, br. 26/13), koji je trenutno na snazi.

Uvidom u Izmjene i dopune DUP-a „Bogdanov Kraj“ („Sl.list RCG“ - op. broj 19/96), katastarska parcela broj 3297, zahvatala je prostor granice formirane urbanističke parcele UP 475.

Planirana namjena UP 475, bila je objekat za osnovno obrazovanje - osnovna škola. Pod školskim prostorom se podrazumijevalo školsko zemljište i školska zgrada sa pratećim nastavnim objektima. Školski objekat bio je lociran paralelno sa postojećom saobraćajnicom ulicom Peka Pavlovića.

Spratnost objekta je od P (prizemlje) do P+1 i P+2. Školski objekat bio je predviđen da se radi u dvije faze. U fazi I, planirano je bilo da se gradi sam obrazovni objekat sa filmskulturnom salom. U II fazu predviđala se izgradnja sportskih terena i to: mali rukomet sa zapadnim tribinama i košarkaško igralište. Krovovi su bili planirani kao kosi sa adekvatnim krovnim pokrivačem.

U prilogu akta dostavljamo Vam grafički prilog Izgrađenosti i spratnosti objekata, geodetske podloge sa granicom zahvata i osnova za parcelaciju i



Crna Gora
Prijestonica Cetinje

preparcelaciju iz Izmjena i dopuna Detaljnog urbanističkog plana „Bogdanov Kraj (Zona C)“, („Sl.list RCG“ -op. broj 19/96), sa položajem predmetne urbanističke parcele.



S poštovanjem

Marija Prorocić

Marija PROROČIĆ Mast. inž arh.
Sekretarka

Obradio:

Belada Đorđe, samostalni savjetnik I za prostorno planiranje

Belada Đorđe
Dostavljeno:

- Naslovu,
- Sekretarijatu,
- Arhivi.

Kontakt osoba:

Belada Đorđe

tel: 067/263-445

e-mail: djordje.belada@cetinje.me

STANO JUNIZ	BR O	BR SJ	PP	NP	BR S	BR Z	BR K	OSOLA	
								IND	DV
8	8	8	660	1140	30	—	—	—	—
13	13	15	1560	4500	48	—	—	—	—
8	8	6	616	1848	32	—	—	—	—
UKUPNO	29	31	2836	7792	110	—	—	90	1320
OS	1	—	2400	4650	—	—	—	12	120
DV	1	—	800	800	—	—	—	24	—
O POSN	1	—	780	1560	—	—	—	—	—
UKUPNO	32	31	6816	14772	110	126	144	—	—

ROBATKE ZA STANOVANJE U MIZU PREUZETI IZ
DUPA BOGDANOV KRAJ

BR S	110
P Z	41300
PP	6816
PR	15772
PP/PZ	016
PR/PZ	036
GN	268



**IZMJENE I DODJENE DDP-DI
I DDGDDDDDD I KTRDDJ**

**ČETINJE
PLAN
R 1:1000
PLANTIANO STANJE**

**PROGRAM IZRAĐENOSTI I
SPRAVOST OBJEKTA**

investitor: Skupština Opštine Cetinje

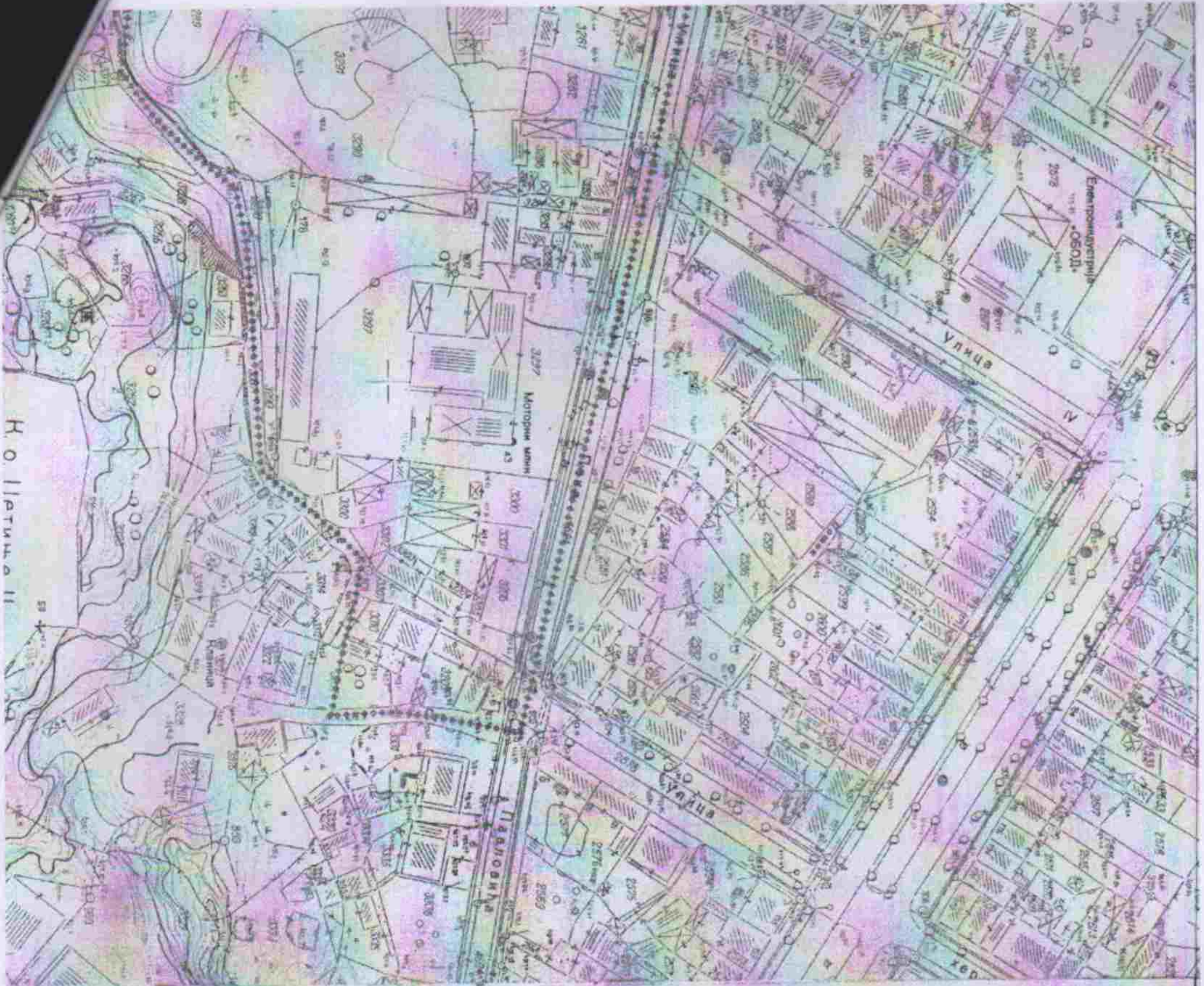
Итза

Итза

Н. о. Петрова II

Б. Д. ИХИДБ КРАЈ





IZMJENE I DOPUNE DDP-01

IZMIRIĆ I KIRIĆIĆ

ČETINJE

PLAN

B 1:1000

POSTOJEĆE STANJE

..... граница zahvata

GEODETSKA PODLOGA SA



GRANICOMI ZAHVATA

investitor : Službina Opštine Cetinje

obradjivač: IZJIR Podgorica



IZMJENE I DOPUNE DDP-01
Podgoričanov Karadj
ČETINJE
PLAN
R 1:1000
POSTOJEĆE STANJE

..... granica zahvata

GEODETSKA PODLOGA SA
GRANICOM ZAHVATA

investitor: Skupština Opštine Cetinje
 obradjujući: IZMP Podgorica



