



Crna Gora

DECENIJA  
OBNOVE  
NEZAVISNOSTI  
HILJADU GODINA  
DRŽAVNOSTI  
2016



Da je vječna Crna Gora

**PRIJESTONICA CETINJE  
SEKRETARIJAT ZA ODRŽIVI  
RAZVOJ I INFRASTRUKTURU**

Broj: 05 – 351/16 – 611  
Cetinje, 01. 09. 2016. god.

**PODNOŠILAC ZAHTJEVA: MARTINOVIĆ VUKICA**

**OBJEKAT:** Izgradnja lokalnog objekta od opšteg interesa - rekonstrukcija dijela postojećeg nekategorisanog puta

**PARCELA:** Kat. parcele broj 2693, 2694, 2695, 2697, 2692, K.O. Cetinje II, DUP „Bajice“, Cetinje („Sl.list CG – o.p.“, br. 28/15).

**MJESTO GRADNJE:** Suvodo, Bajice, Cetinje.

### URBANISTIČKO - TEHNIČKI USLOVI

- Postojeće stanje saobraćajnice – nekategorisani put, kat. parcela br. 2697 K.O.Cetinje II
  - Dio saobraćajnice koji je potrebno rekonstruisati pripada prigradskom dijelu Prijestonice Cetinje, od kat. parcele br. 2692 – tačka A do početnog dijela UP 2696 – tačka B u grafičkom prilogu je prikazana trasa rekonstrukcije A-B);
  - Definisana je kao kolsko - pješačka ulica, u dva smjera, širine od 4.6m do 7.5m, po podacima sa topografsko katastarske podloge iz DUP-a „Bajice“, bez nivelacije puta kao i regulacione linije;
  - U skladu sa članom 95 Zakona o uređenju prostora i izgradnji objekata („Sl.list CG“, broj 51/08, 34/11) potrebno je izvršiti rekonstrukciju navedenog dijela postojeće saobraćajnice.
- Trasa dijela saobraćajnice koji se rekonstruiše
  - Ukupna dužina saobraćajnice koja se rekonstruiše iznosi ≈90 m;
  - Planirana saobraćajnica je definisana kao kolsko – pješačka saobraćajnica, u dva smjera, profila 2.5m, bez trotoara, odgovarajuće nivelacije puta, sa regulacionom linijom cijelom dužinom trase koja se rekonstruiše;
  - Planirani zastor ulice je asfalt beton;
  - Projektom predvidjeti ivičnjake i uskladiti nivelaciju kao i njihov funkcionalni odnos prema urbanističkim parcelama;

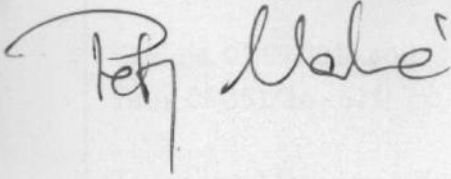
Prilikom projektovanja, koristiti kote izvedene saobraćajnice (Suvodolska ulica), poštujući sve standarde za projektovanje ove vrste objekata, uskladiti nivelacione kote tako da se prilagode uslovima neophodnim za rekonstrukciju navedenog dijela ulice kao i materijalizaciju iste.

- U regulacionoj širini saobraćajnice, na mjestima gdje to prostor omogućava, projektom predvidjeti mjesta za (kontejnere) odlaganje smeća.
- Prilikom projektovanja voditi računa o klimatskim karakteristikama ovog područja (obilne padavine).
- Kolovoznu konstrukciju saobraćajnica utvrditi shodno očekivanom opterećenju i saobraćaju mjerodavnog vozila.
- Dio saobraćajnice opremiti sa odgovarajućom rasvjetom, poštujući osnovna mjerila kvaliteta osvjetljenja. Javno osvjetljenje kao sastavni dio urbanističke cjeline projektovati tako da zadovolji i urbanističke i saobraćajno-tehničke zahtjeve. Voditi računa o tipu svjetiljki, njihovih nosača i uskladiti ih sa planiranim objektima i okolinom.
- Saobraćajnice graditi po propisima i normativima koji važe za projektovanje i građenje u seizmičkim područjima. Seizmički intezitet je 8° MCS skale.
- Sastavni dio ovih uslova su uslovi D.O.O. „Vodovod i kanalizacija“ Cetinja, br. 3428 od 08.08.2016.god., Crnogorskog Telekomu br. BSM 10525 od 09.08.2016.god., kao i uslovi Crnogorskog elektrodistributivnog sistema br. 20-02-3046 od 12.08.2016.god.
- Za potrebe projektovanja uraditi geomehanička ispitivanja terena.
- Prilikom izrade tehničke dokumentacije za rekonstrukciju saobraćajnice poštovati zakonska i podzakonska akta, u pogledu potrebe za sprovođenjem postupka procjene uticaja na životnu sredinu, prvenstveno:
  - Zakon o procjeni uticaja na životnu sredinu („Sl. list RCG“, br. 80/05 i „Sl. list CG“, br. 27/13);
  - Uredba o projektima za koje se vrši procena uticaja zahvata na životnu sredinu („Sl. list CG“, br. 20/07, 47/13 i 53/14);
  - Zakon o životnoj sredini („Sl. list CG“, br. 48/08, 40/10 i 40/11).
- Saobraćajnicu graditi tako da se ne ugrozi životna sredina, a naročito okolni objekti.
- Potrebno je u projektovanju i izvođenju obezbediti pristup svakom poslovnom ili stambeno-poslovnom objektu koji mogu da koriste lica smanjene pokretljivosti, takođe nivelaciju svih pešačkih staza i prolaza raditi u skladu sa važećim Pravilnikom o bližim uslovima i načinu prilagodavanja objekata za pristup i kretanje lica smanjene pokretljivosti („Sl. list CG – o.p.“, br. 2/09).
- Tehničku dokumentaciju raditi u svemu prema Zakonu o uređenju prostora i izgradnji objekata („Sl. list CG“ 51/08, 40/10, 34/11, 40/11, 47/11, 35/13, 39/13 i 33/14), pravilniku


o načinu izrade, razmjeri i bližoj sadržini tehničke dokumentacije („Sl. list CG“, br. 23/14) kao i Odluci o utvrđivanju akustičnih zona u Prijestonici Cetinje („Sl. list. CG – o.p.“, br. 15/13).

Obradio:

Arh. Petar Martinović, dipl.ing.



**SEKRETARKA**  
Njegosa VULANOVIĆ, dipl.ing.el.



PRIJESTONICA CETINJE

CRNA GORA

Sekretarijat za održivi  
razvoj i infrastrukturu

Cetinje, 01.09.2016.god.

Broj: 05-351/16 - 611

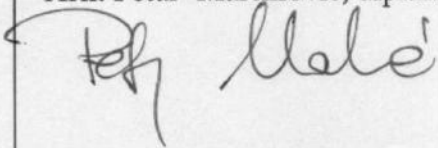
Rekonstrukcija dijela postojećeg  
nekategorisanog puta, na kat.parcelama  
broj 2693, 2694, 2695, 2697, 2692,  
K.O.Cetinje II, DUP "Bajice", Cetinje.

Investitor: Martinović Vukica

RAZ:1:500

Obradio:

Arh. Petar Martinović, dipl.ing.



SEKRETARKA  
Njegosa VUJANOVIĆ, dipl.ing.el.

