






PLAN NIVELACIJE

LEGENDA

-  LSL - zona zaštite
-  GRANICA URBANISTIČKE PARCELE
-  OZNAKA URBANISTIČKE PARCELE
-  ORIJENTACIONI GABARIT (nije obavezan)
-  ORIJENTACIONA KOTA PRIZEMLJA (prilagoditi predznjnoj situaciji terena)

ODGOVORNI PLANER:
Lazar Sijerković dipl.ing.arh.

DIREKTOR:
Radmila Zinić dipl.ing.

obradivač plana	broj lista	08
ADRIA INVEST	izgradnja objekata projektovanje • nadzor	
investitor: PRIJESTONICA CETINJE		
naslov objekta i mjesto: LOKALNA STUDIJA LOKACIJE RVASI, Opština Cetinje		
faza projekta: PREDLOG PLANA		
faza planske dokumentacije: URBANIZAM		
sadržaj lista: PLANIRANO STANJE		
PLAN NIVELACIJE		razmjera: 1:1000
datum: JUN 2013.		