

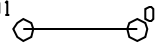









**SPRATNOST OBJEKATA LEGENDA**

-  LSL - zona zahvata
- S+P+1** SPRATNOST OBJEKTA
-  ORIENTACIONI GABARIT (nije obavezujući)
-  GRANICA URBANISTIČKE PARCELE
-  OZNAKA URBANISTIČKE PARCELE
-  KOLSKA SAOBRAĆAONICA
-  PEŠAČKE POVRŠINE
-  PARKING PROSTORI
-  DRVOREDI
-  AUTOBUSKO STAJALIŠTE
-  ŠUMA sa trim stazom

ODGOVORNI PLANER:  
**Lazar Sijerković dipl.ing.arh.**

DIREKTOR:  
**Radmila Žinić dipl.lecc.**

obradivač plana <b>ADRIA INVEST</b> Investitor PRIJESTONICA CETINJE naziv objekta i mjesto LOKALNA STUDIJA LOKACIJE RVASI, Opština Cetinje faza projekta PREDLOG PLANA faza planske dokumentacije URBANIZAM PLANIRANO STANJE spratnost objekata datum JUN 2013.	broj lista <b>06</b> Izgradnja objekata projektovanje i nadzor d.o.o. Buha 1:1000
--	--