


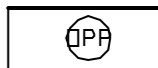




STANJE I PLAN
ZELENIH I SLOBODNIH
POVRŠINA

LEGENDA

-  LSL - zona zahteva
-  LOKALNI/ zemljani / PUT
-  REGIONALNA SAOBRAĆA.NICA /asfaltni put/
-  OSTALE PRIRODNE POVRŠINE (nisko rešenje tzv. šikara)

ODGOVORNI PLANER:
Lazar Sijerković dipl.ing.arh.

DIREKTOR:
Radmila Žinić dipl.pec.

obradivač plana		broj lista	
ADRIA INVEST d.o.o. Bužinac		04	
Investitor: PRIJESTONICA CETINJE			
naziv objekta i mjesto: LOKALNA STUDIJA LOKACIJE RVASI, Opština Cetinje			
faza projekta: PREDLOG PLANA			
faza planske dokumentacije: URBANIZAM			
stavba: POSTOJEĆE STANJE			
vrsta lista: STANJE I PLAN ZELENIH I SLOBODNIH POVRŠINA (PREDJELA)			razmjera: 1:1000
datum: JUN 2013.			