





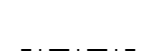
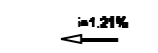








SAOBRAĆAJ NIVELACIJA

LEGENDA

-  LSL - zona zahvata
-  GRANICA URBANISTIČKE PARCELE
-  ORJENTACIONI GABARIT (nije obavezujući)
-  LOKALNI PUT
-  ULICE U NASELJIMA
-  POPREČNI PROFIL
-  OSOVINA SAOBRAĆAJNICE
-  PAD SAOBRAĆAJNICE
-  VISINSKA KOTA
-  OZNAKA PRESJEKA SAOBRAĆAJNICE
-  OSTALI ELEMENTI
-  DRVORED
-  AUTOBUSKO STAJALIŠTE
-  PJEŠAČKE POVRŠINE

ODGOVORNI PLANER:
Lazar Sijerković dipl.ing.arh.

DIREKTOR:
Radmila Žinić dipl.pec.

obradivač plana ADRIA INVEST		• Izgradnja objekata projektovanje • nadzor	broj lista 13
Investitor: PRIJEŠTONICA CETINJE			
mjesto objekta i mjesto LOKALNA STUDIJA LOKACIJE RVAŠI, Opština Cetinje			
faza projekta PRE DLOG PLANA			
faza planske dokumentacije SAOBRAĆAJ			
PLANIRANO STANJE			
STANJE I PLAN SAOBRAĆAJNIH POVRŠINA - nivelacija			razmjera 1:1000
datum JUN 2013.			