

# URBANISTIČKO – TEHNIČKI USLOVI



Crna Gora  
Prijestonica Cetinje

Adresa: Baza Diviljanina 2  
81250 Cetinje, Crna Gora  
Tel: +382 41 231 720  
Mob: +382 67 263 445  
e mail: sekretarija@pzs@cg.me



Sekretarijat za uređenje prostora  
i zaštitu životne sredine

Broj: 05-332/26-327

Cetinje, 20.05.2026. godine

1) Sekretarijat za uređenje prostora i zaštitu životne sredine, na osnovu člana 143, stav 3, Zakona o uređenju prostora („Službeni list CG“, br. 19/25, 28/25 i 49/25) i Zakona o izgradnji objekata („Službeni list CG“, br. 19/25 i 92/25), člana 1 Uredbe o povjeravanju dijela poslova Ministarstva prostornog planiranja, urbanizma i državne imovine jedinicama lokalne samouprave („Sl. list Crne Gore“, br. 12/24 i 73/24), i podnijetog zahtjeva **Janković Žarka**, izdaje:

2) **URBANISTIČKO – TEHNIČKE USLOVE  
za izradu tehničke dokumentacije**

za izgradnju objekta na katastarskoj parceli br. 1497 K.O. Drušići, u zahvatu Prostorno-urbanističkog plana Prijestonice Cetinje („Sl. list CG – o.p.“, br. 12/14).

3) **PODNOŠILAC ZAHTJEVA:**

**JANKOVIĆ ŽARKO**

4) **POSTOJEĆE STANJE  
(Opis lokacije – izvod iz planskog dokumenta)**

U grafičkom prilogu Analiza postojećeg stanja, u važećem planskom dokumentu Prostorno urbanističkog plana Prijestonice Cetinje, kat. parcela br. 1487 K.O. Drušići, se nalazi u prostoru naselja i drugih izgrađenih struktura.

Po listu nepokretnosti br. 115 – prepis, na kat. parceli br. 1497 K.O. Drušići nalazi se krš, kamenjar površine 4350m<sup>2</sup>.

5) **PLANIRANO STANJE**

5.1.) **Namjena parcele odnosno lokacije**

Kako se katastarska parcela broj 1497 K.O. Drušići nalazi u granici naselja i drugih izgrađenih struktura, ovim Planom utvrđena mješovita namjena u kojoj se pored funkcije stanovanja kao prioritetne mogu razvijati i ostale proizvodne, poslovne, društvene i javne funkcije.

Prostorno - urbanistički plan Prijestonice Cetinje moguće je preuzeti iz Registra planske dokumentacije koju vodi nadležno ministarstvo, na internet stranici:

<http://www.planovidozvole.mrt.gov.me/LAMP/PlanningDocument?m=CT>

5.2.) **Pravila parcelacije**

Urbanistička parcela se formira od katastarske parcele, od više katastraskih parcela ili od djelova katastarskih parcela, minimalne površine 500m<sup>2</sup>.

5.3.) **Građevinska i regulaciona linija, odnos prema susjednim parcelama**

U skladu sa članom 70 Zakona o putevima („Sl. list Crne Gore“, br. 82/20 i 140/22), pored javnih

puteva **ne mogu se graditi** stambene i druge zgrade, podizati postrojenja i uređaji i graditi drugi objekti na određenoj udaljenosti od tih puteva (zaštitni pojas). Širina zaštitnog pojasa u kome se **ne mogu** otvarati rudnici i kamenolomi, graditi krečane i ciglane, vaditi šljunak i pijesak, graditi šljunkare ili glinokopi, podizati industrijske zgrade i postrojenja, kao i slični objekti iznosi pored autoputeva i magistralnih puteva 60 metara, pored regionalnih puteva 40 metara, a pored lokalnih puteva 20 metara, računajući od spoljne ivice putnog pojasa.

Širina zaštitnog pojasa u kome se **ne mogu graditi** stambene, poslovne, pomoćne i slične zgrade, kopati rezervoari, septičke jame i sl., niti podizati električni dalekovodi iznosi: pored autoputeva 40 metara, pored magistralnih puteva 25 metara, pored regionalnih puteva 15 metara, a pored lokalnih puteva 10 metara, računajući od spoljne ivice putnog pojasa.

Izuzetno od stava 2 ovog člana u brdsko planinskim predjelima sa nepovoljnom topografijom **mogu se graditi** stambene, poslovne, pomoćne i slične zgrade i u zaštitnom pojasu, ali ne bliže od 15 metara pored magistralnih puteva, 10 metara pored regionalnih puteva i 5 metara pored lokalnih puteva, računajući od spoljne ivice putnog pojasa.

Uslov za formiranje urbanističke parcele je da ima kolski pristup sa javnog puta, minimalne širine **4,5m**.

Parcela treba da je pravilnog oblika, kojim omogućava smještaj objekta. Odnos strana urbanističke parcele – dužina prema širini ne smije biti veći od **1:3**.

Širina fronta urbanističke parcele prema javnom kolskom prilazu (putu, ulici) je minimalno **15m**.

Minimalna udaljenja objekata od bočne i zadnje granice susjednih parcela iznosi **5,0m**. Ukoliko je udaljenost objekta manja od propisane, neophodno je pribaviti saglasnost od susjedne parcele za rekonstrukciju istog.

## 6) **PREPORUKE ZA SMANJENJE UTICAJA I ZAŠTITU OD ZEMLJOTRESA, KAO I DRUGI USLOVI ZA ZAŠTITU OD ELEMENTARNIH NEPOGODA I TEHNIČKO – TEHNOLOŠKIH I DRUGIH NESREĆA**

Mjere zaštite od seizmičkih razaranja obuhvataju planiranje, projektovanje i izvođenje objekata i građevinskih radova, u skladu sa standardima MEST EN 1988-1 i nacionalnim standardom MEST EN 1988-1/NA, kako bi se obezbijedilo da su: ljudski životi zaštićeni, oštećena ograničena, objekti od značaja za civilnu zaštitu ostanu u upotrebljivom stanju.

Da bi se obezbijedila stabilnost objekata, kao i prihvatljiv nivo seizmičkog rizika obavezno je poštovati Zakonom o geološkim istraživanjima („Službeni list RCG“, br. 28/93, 27/94, 26/07) i Pravilnikom o sadržaju projekatageoloških istraživanja („Službeni list RCG“, br. 68/23).

Istraživanja, studije i analize sprovedene za opštinu Cetinje ukazuju da je čitava teritorija seizmički aktivna i visokog seizmičkog intenziteta od 9o MCS. Mjere zaštite od seizmičkih razaranja planirati u skladu sa rezultatima i preporukama „Elaborata o seizmičkim podlogama i seizmičkoj mikroneonizaciji područja Cme Gore“.

U cilju zaštite od elementarnih nepogoda postupiti u skladu sa Zakonom o zaštiti i spašavanju („Sl. list CG“, br. 13/07, 32/11, 54/16) i Pravilnikom o mjerama zaštite od elementarnih nepogoda („Sl. list RCG“, br. 8/1993).

### ***Smjernice za stabilnost terena i objekata i prihvatljiv nivo seizmičkog rizika***

Obezbjedenje prihvatljivog nivoa seizmičkog rizika generalno ima tri osnovna zahtjeva:

- da prilikom zemljotresa bude što manje gubitaka ljudskih života, što manje povrijeđenih i da bude što manje materijalnih i drugih šteta;
- da troškovi sanacije štete nastale usljed zemljotresa ne budu veći od troškova projektovanja, izgradnje i finansijskih ulaganja kojima su se mogla spriječiti oštećenja ili rušenje, kao i njima izazvane povrede i gubici ljudskih života;
- prilagođavanje izgradnje novih objekata nivou očekivanog seizmičkog hazarda kroz punu primjenu svih urbanističkih, arhitektonskih, konstruktivnih i graditeljskih mjera u cilju smanjenja seizmičke povredljivosti objekata.

Ovim Planom definisani su indeks zauzetosti parcele, odnosno prostora, planirana spratnost objekata i građevinske linije, čime se obezbjeđuju rastojanja u slučaju razaranja objekata i prostor za intervencije pri raščišćavanju ruševina.

Da bi se obezbijedilo stabilnost objekata i prihvatljiv nivo seizmičkog rizika obavezno:

- izraditi geotehnički elaborat kojim se detaljno određuju geomehaničke karakteristike temeljnog tla, nivo podzemne vode i drugi geomehanički podaci od značaja za seizmičku sigurnost objekta i diferencijalna slijeganja tla za svaki planirani objekat visokogradnje i niskogradnje;
- za svaki planirani objekat visokogradnje i niskogradnje u Glavnom projektu proračunom stabilnosti i sigurnosti objekta dokazati stabilnost i sigurnost objekta uključujući i seizmičku stabilnost, te da objekat neće ugroziti susjedne objekte;
- vršiti osmatranje tla i objekata prema odredbama Pravilnika o načinu i postupku osmatranja tla i objekata u toku građenja i upotrebe;
- aseizmičko projektovanje i građenje objekata obezbijediti kroz obaveznu kontrolu usklađenosti projekata sa urbanističkim planom, stručnu kontrolu projekata i nadzor pri izgradnji, od strane stručnih i ovlašćenih lica i nadležnih organa, uz striktno poštovanje važećih zakona, pravilnika, normativa, tehničkih normi, standarda i normi kvaliteta;
- ukoliko postoji nasip (zemljani materijal pomiješan sa građevinskim šutom), koji se nalazi u površinskom sloju, ukloniti ga jer ne predstavlja sredinu pogodnu za fundiranje objekata, a nije pogodan ni kao podloga za saobraćajnice, i zamijeniti ga drugim kvalitetnim materijalom;
- projektovati i izgraditi temelje koji obezbjeđuju dovoljnu krutost sistema (temeljne ploče ili trake) i koji premošćuju sve nejednakosti u slijeganju;
- objekte na terenu u nagibu projektovati i izgraditi kao sanacione konstrukcije, sposobne da prihvate dio litostatičkih pritisaka sa padine i da obezbijede uzajamnu stabilnost objekta i padine;
- zidove ukopanih dijelova projektovati i izgraditi tako da prihvate litološke pritiske sa padine i obezbijede uzajamnu stabilnost objekta i padine;
- poslije iskopa za temelje izvršiti zbijanje podtla;
- sve potporne konstrukcije projektovati i izgraditi uz primjenu adekvatne drenaže;
- sve ukopane djelove objekata projektovati i izgraditi sa propisnom hidrotehničkom zaštitom od uticaja procjednih gravitacionih voda;
- bezbjedno izvoditi radove na izgradnji objekata i gdje je to potrebno adekvatnim mjerama osigurati budući iskop, padinu, postojeće objekte, susjedne objekte, trotoar, postojeće instalacije izradom projekta zaštite iskopa i susjednih objekata, a linijske zasjeka i iskope, paralelne sa pružanjem padine, projektovati i izgraditi uz obavezno podgrađivanje u što kraćim dionicama (4 do 5 m);
- vodovodnu i kanalizacionu mrežu projektovati i izgraditi izvan zone temeljenja, a veze unutrašnje mreže vodovoda, kanalizacije sa spoljašnjom mrežom izvesti kao fleksibilne, kako bi se omogućilo prihvatanje eventualne pojave neravnomjernog slijeganja;
- vodove mreža kanalizacije i vodovoda koji su neposredno uz objekte, projektovati i izgraditi preko vodonepropusnih podloga (tehničkih kanala);
- fekalne i druge otpadne vode evakuisati u naseljsku fekalnu kanalizaciju do PPOV, a nikako nije dozvoljena primjena propusnih septičkih jama ili slobodno oticanje ovih voda u teren;
- kontrolisano odvođenje svih površinskih voda vršiti prema saobraćajnim i pješačkim površinama putem kišnih kanala (rigola) i njima najkraćim putem u vodotok. Voda sa krovnih površina, sa trotoara oko objekata i sa ostalih djelova parcele može da se odvodi i u zelene površine, ali što dalje od objekata, kako bi se spriječilo da voda dođe do temelja ili u podtlo, raskvasi ga i izazove eventualna nagla slijeganja objekta.

Pri projektovanju objekata preporučuje se korišćenje propisa EUROCODES, naročito EUROCODE 8 - Projektni propis za zemljotresnu otpornost konstrukcija.

## 7) USLOVI I MJERE ZAŠTITE ŽIVOTNE SREDINE

Za projekte koji pripadaju Uredbi o projektima za koje se vrši procjena uticaja na životnu sredinu ("Sl.list RCG", br. 27/07 i "Sl.list CG", br. 47/13, 53/14 i 37/18), neophodno je sprovesti postupak procjene uticaja na životnu sredinu, kod nadležnog organa za zaštitu životne sredine, u skladu sa Zakonom o procjeni uticaja na životnu sredinu ("Sl.list CG", br. 75/18), Zakonom o životnoj sredini ("Sl.list CG", br. 52/16 i 73/19), Zakonom o zaštiti od buke u životnoj sredini ("Službeni list Crne Gore", br. 028/11, 001/14, 002/18) i Odluke o utvrđivanju akustičkih zona na teritoriji

Prijestonice Cetinje („Službeni list Crne Gore-opštinski propisi“, br. 017/21).  
Nosilac projekta ne može pristupiti izvođenju projekta bez prethodno sprovedenog postupka.

Takođe se preporučuje zadržavanje postojećeg drveća i druge vegetacije na građevinskim parcelama, gdje god je to moguće, jer povoljno utiče na očuvanje stabilnosti terena.

#### 8) USLOVI ZA PEJZAŽNO OBLIKOVANJE

- Preporuka je da se parcele, naročito van regulacije, ne ograđuju ili eventualno ograđuju živom ogradom.
- Izuzetno parcele se ograđuju zidanom ogradom do visine od 0,50m (računajući od kote trotoara) odnosno transparentnom ili živom ogradom do visine max 1.60m.
- Zidane i druge vrste ograda postavljaju se iza regulacione linije, i to tako da ograda, stubovi ograde i kapije budu na parceli koja se ograđuje.

#### 9) USLOVI I MJERE ZAŠTITE KULTURNIH DOBARA I ZAŠTIĆENIH PRIRODNIH DOBARA

Predmetna lokacija se ne nalazi u zoni zaštićenih kulturnih dobara.

#### 10) USLOVI ZA LICA SMANJENE POKRETLJIVOSTI I LICA SA INVALIDITETOM

Potrebno je u projektovanju i izvođenju obezbijediti pristup svakom poslovnom ili stambeno-poslovnom objektu koji mogu da koriste lica smanjene pokretljivosti, takođe nivelaciju svih pješačkih staza i prolaza raditi u skladu sa važećim Pravilnikom o bližim uslovima i načinu prilagođavanja objekata za pristup i kretanje lica smanjene pokretljivosti i lica sa invaliditetom („Sl. list CG.“ br. 48/13, 44/15).

#### 11) USLOVI ZA POSTAVLJANJE I GRADNJU POMOĆNIH OBJEKATA

Pomoćni objekti mogu se graditi u skladu sa *Odlukom o postavljanju odnosno građenju i uklanjanju pomoćnih objekata na teritoriji Prijestonice Cetinje* („Sl. list CG – o.p.“, br. 12/14). Pri izgradnji objekata voditi računa o maksimalnim dozvoljenim urbanističkim parametrima.

Parcele se mogu ograđivati transparentnom ogradom, visine do 1.6 m.

- Ograda se postavlja iza regulacione linije prema protokolu regulacije, i to tako da ograda, stubovi ograde i kapije budu na parceli koja se ograđuje.
- Uz ogradu moguće je planirati zasad živice (živa ograda).

#### 12) USLOVI ZA OBJEKTE KOJI MOGU DA UTIČU NA BEZBJEDNOST VAZDUŠNOG SAOBRAĆAJA

Ova vrsta objekta ne zahtijeva pribavljanje tih uslova.

#### 13) USLOVI ZA OBJEKTE KOJI MOGU DA UTIČU NA PROMJENE U VODNOM REŽIMU

Ova vrsta objekta ne zahtijeva pribavljanje tih uslova.

#### 14) MOGUĆNOST FAZNOG GRAĐENJA OBJEKTA

Projektovanje i izgradnju objekta u okviru katastarske parcele uraditi u cjelosti.

#### 15) USLOVI ZA PRIKLJUČENJE NA INFRASTRUKTURU

##### 15.1) Uslovi priključenja na elektroenergetsku infrastrukturu

Prilikom izrade tehničke dokumentacije – faze elektroinstalacija poštovati tehničke preporuke Crnogorskog elektrodistributivnog sistema „CEDIS“ d.o.o. Podgorica, date na njihovoj internet stranici.

## 15.2) Uslovi priključenja na vodovodnu i kanalizacionu infrastrukturu

Na datom području ne postoji izgrađena gradska vodovodna i kanalizaciona mreža u odnosu na koju bi se mogli propisati uslovi priključenja u skladu sa posebnim propisima.

## 15.3) Uslovi priključenja na saobraćajnu infrastrukturu

Prilaz navedenoj kat. parceli je sa kat. parcele br. 2021/1 K.O. Drušići (nekategorisani put, po listu nepokretnosti 136 – prepis, svojina Država Crna Gora, raspolaganje Vlada Crne Gore)

## 15.4) Ostali infrastrukturni uslovi

Prilikom izrade projekata **Elektroinstalacija objekta**, koristiti sljedeće propise:

- Zakon o energetici („Sl. list CG“ br. 5/16, 51/17, 82/20, 29/22 i 152/22);
- Zakon o zaštiti i zdravlju na radu („Sl. list CG“ br. 34/14, 44/18) – pri izradi tehničke dokumentacije projektant koji u skladu sa propisima o uređenju prostora i izgradnji objekata izrađuje tehničku dokumentaciju za izgradnju, rekonstrukciju ili adaptaciju objekta, namijenjene za radne ili pomoćne prostorije i objekte gdje se tehnološki proces obavlja na otvorenom prostoru, dužan je da predvidi propisane mjere zaštite na radu u skladu sa tehnološkim projektnim zadatkom.
- Zakon o zaštiti i spašavanju („Sl. list CG“ br. 13/07, 05/08, 86/09, 32/11, 54/16, 146/21 i 3/23).

U postupku projektovanja **Elektronske komunikacione infrastrukture** poštovati sljedeće preporuke:

### 1. Prilikom izrade tehničke dokumentacije potrebno je poštovati:

- Zakon o elektronskim komunikacijama („Sl. list Crne Gore“, br. 100/24), a posebno članove 8–26 iz Poglavlja II: Elektronske komunikacione mreže, infrastruktura i povezana oprema i usluge;
- Zakon o korišćenju fizičke infrastrukture za postavljanje elektronskih komunikacionih mreža velikih brzina (“Službeni list Crne Gore” broj 1/22).
- Pravilnik o širini zaštitnih zona i vrsti radio koridora u kojima nije dopušteno planiranje i gradnja drugih objekata („Sl. list Crne Gore“, br. 33/14),
- Pravilnik o izmjeni pravilnika o tehničkim i drugim uslovima za projektovanje, izgradnju i korišćenje elektronske komunikacione mreže, elektronske komunikacione infrastrukture i povezane opreme u zgradama („Sl. list Crne Gore“, br. 131/25),
- Pravilnik o uslovima za planiranje, izgradnju, održavanje i korišćenje elektronskih komunikacionih mreža, elektronske komunikacione infrastrukture i povezane opreme („Sl. list Crne Gore“, br. 096/25)
- Pravilnik o načinu i uslovima pristupa, kolokacije i zajedničkog korišćenja elektronske komunikacione infrastrukture i povezane opreme („Sl. list Crne Gore“, br. 107/25) i
- Pravilnik o granicama izlaganja elektromagnetnim poljima („Sl. list Crne Gore“, br. 6/15).

### 2. Prilikom izrade tehničke dokumentacije potrebno je da se:

- Poštuju odredbe člana 19 Zakona o elektronskim komunikacijama („Sl. list Crne Gore“, br. 100/24) i da se u skladu sa njim izradi projekat zaštite i/ili izmještanja elektronske komunikacione mreže ili elektronske komunikacione infrastrukture i povezane opreme i za projekat pribavi saglasnost vlasnika;
- Uvijek planira i izgradi infrastruktura za postavljanje elektronske komunikacionih kablova duž svih saobraćajnica. Treba projektovati postavljanje odgovarajućeg broj cijevi sa obje strane predmetne saobraćajnice. Neophodno je projektovati dovoljan broj kanalizacionih kablovskih prelaza, kako bi saobraćajnicu zaštitili od naknadnog prekopavanja;
- U slučaju da se trasa telekomunikacione kanalizacije i elektronskih komunikacionih kablova poklapa sa trasama druge infrastrukture (vodovodne, elektro i dr.), u svrhu eliminisanja mogućeg mehaničkog i hemijskog oštećenja elektronske komunikacione infrastrukture i povezane opreme kod paralelnog vođenja, približavanja i ukrštanja sa

- ostalom infrastrukturom u prostoru, poštuju propisana minimalna rastojanja, a dinamiku izgradnje vremenski uskladiti;
- Gradnja, rekonstrukcija i zamjena elektronskih komunikacionih mreža i elektronske komunikacione infrastrukture izvodi po najvišim tehnološkim, ekonomskim i ekološkim kriterijumima;
- Elektronska komunikaciona mreža, elektronska komunikaciona infrastruktura i povezana oprema treba graditi na način koji omogućava jednostavan prilaz, zamjenu, unaprjeđenje i korišćenje koje nije uslovljeno načinom upotrebe pojedinih korisnika ili operatora, odnosno treba da bude obezbijeđen pristup i nesmetano održavanje iste tokom čitavog vijeka trajanja;
- Kod gradnje novih objekata i rekonstrukcije postojećih treba obavezno obezbijediti zaštitu postojećih elektronskih komunikacionih mreža, elektronske komunikacione infrastrukture i povezane opreme;
- Neophodno je da se, kako bi se izbjeglo njihovo prekidanje, uzmu u obzir koridori radio-relejni veza u skladu sa Pravilnikom o širini zaštitnih zona i vrsti radio koridora u kojima nije dopušteno planiranje i gradnja drugih objekata („Sl. list Crne Gore” br. 33/14), a svi neophodni podaci mogu se dobiti od Agencije za elektronske komunikacije i poštansku djelatnost na osnovu pisanog zahtjeva;
- Naophodno je voditi računa o poštovanju sekundarnih zona od granica radio-centara za radio-bazne stanice, radio-goniometriju i fiksnih kontrolno-mjernih stanica namijenjenih za kontrolu i monitoring radio-frekvencijskog spektra u skladu sa Pravilnikom o širini zaštitnih zona i vrsti radio koridora u kojima nije dopušteno planiranje i gradnja drugih objekata.

Takođe, neophodno je poštovati sljedeće preporuke date na internet stranici Agencije za elektronske komunikacije i poštansku djelatnost Crne Gore:

<https://ekip.me/page/electronic-communications/ec-networks/development-of-technical-documents/content>

Sajt na kome se nalaze relevantni propisi u skladu sa kojim se obavlja izrada tehničke dokumentacije:

<https://ekip.me/page/electronic-communications/ec-networks/development-of-technical-documents/content>

Sajt na kome Agencija objavljuje podatke o postojećem stanju elektronske komunikacione infrastrukture <http://geoportal.ekip.me/>, preko koga sve zainteresovane strane mogu da zatraže od otvaranje korisničkog naloga kako bi pristupili georeferenciranoj bazi podataka elektronske komunikacione infrastrukture.

#### 16) POTREBA IZRADE GEODETSKIH, GEOLOŠKIH (GEOTEHNIČKIH, INŽENJERSKO – GEOLOŠKIH, HIDROGEOLOŠKIH, GEOMEHANIČKIH I SEIZMIČKIH) PODLOGA, KAO I VRŠENJA GEOTEHNIČKIH ISTRAŽNIH RADOVA I DRUGIH ISPITIVANJA

U skladu sa Zakonom o geološkim istraživanjima („Službeni list RCG”, br. 28/93, 27/94, 26/07) i Pravilnikom o sadržaju projekata geoloških istraživanja („Službeni list RCG”, br. 68/23) obezbijediti potrebne elaborate u odnosu na vrstu objekta.

#### 17) POTREBA IZRADE URBANISTIČKOG PROJEKTA

/

#### 18) URBANISTIČKO – TEHNIČKI USLOVI ZA ZGRADE SADRŽE I URBANISTIČKE PARAMETRE

- Oznake katastarske parcele:	1497 K.O.Velestovo
- Površina katastarske parcele:	4350m <sup>2</sup>
- Minimalna površina kat. parcele za izgradnju objekta	500m <sup>2</sup>
- Maksimalni indeks zauzetosti:	/
- Maksimalni indeks izgrađenosti:	/
- Maksimalna površina u osnovi objekta:	/

- Bruto građevinska površina objekta (max BGP):	200m <sup>2</sup>
- Maksimalna spratnost objekta:	P+1 ili P+P <sub>k</sub>
- Maksimalna visinska kota objekta:	Maksimalna visina objekata je 8,0m za objekte spratnosti dvije etaže, i to računajući od najniže kote konačno uređenog i nivelisanog terena oko objekta do sljemena;

Ukoliko se u potkrovnom prostoru dobije odgovarajuća visina može se organizovati prostor za stanovanje, ali samo u funkciji posljednje etaže - galerija, a nikako kao nezavisna stambena površina.

Objekti mogu biti: slobodnostojeći objekti na parceli ili dvojni objekti.

Dozvoljena je izgradnja podrumskih etaža koje ne smiju nadvisiti kotu terena, trotoara više od 1,0m.

Ukoliko je konfiguracija terena sa većim nagibom, dozvoljena je izgradnja suterenske etaže, koja je sa tri strane ukopana u teren.

Podrumske i suterenske etaže ulaze u obračun BRGP, osim ako se koriste za garažiranje.

Otvaranje prozora stambenih prostorija na bočnim fasadama objekta dozvoljeno je ukoliko je rastojanje od bočnog susjeda veće od 10m.

Kota poda prizemlja može biti za stambene prostore od 0 do 1,0m, od kote konačno uređenog i nivelisanog terena oko objekta.

#### **Parametri za parkiranje odnosno garažiranje vozila:**

- Potreban broj parking mjesta treba obezbijediti u okviru parcele, na otvorenom, u garaži u sklopu ili van objekta.
- Kod objekata na nagnutom terenu, garaže se mogu graditi u sklopu uređenja dvorišta, u denivelaciji ispred objekta.
- Broj mjesta za parkiranje vozila se određuje po principu 1PM na 1 stan.

#### **Smjernice za oblikovanje i materijalizaciju, posebno u odnosu na ambijentalna svojstva područja:**

- Oblikovanje i arhitekturu objekta prilagoditi tradicionalnim formama uz upotrebu lokalnih materijala (pretežno kamen i u manjoj mjeri drvo, kanalica i dr.).
- Izbjegavati krupne monolitne gabarite (npr. 12x12-15m), već koristiti strukture bliže tradicionalnim (pravougaone osnove, širine traktova od 6-7,5x7-9m, maksimalne dužine do 9m, a izuzetno ako je niz do 15m).
- Fasadu izvoditi u kamenu (pristupnu u cjelini ili djelimično u nižim etažama - etaža suterena i prizemlja) ili malterisanu i bojenu u bijeloj, svijetlo sivoj ili drugoj boji pastelnog tonaliteta.
- Krovovi su kosi, nagiba krovnih ravni 23° do 30°. Krovovi mogu biti dvovodni i rijeđe četvorovodni. Nije dozvoljena izgradnja mansardnih krovova u vidu tzv. "kapa" sa prepustima. Dozvoljavaju se ležeći krovni prozori. Krovni pokrivač je tamnocrvena kanalica.
- Zaštitu otvora prozora i vrata predvideti škurima, punim ili tipa „finta grilja“, roletne nisu dozvoljene.
- Spoljašnja stolarija treba da bude bojena masnom bojom u tamno zelenoj nijansi.
- Balkone formirati isključivo u ravni fasade, a ne kao ispuste sa fasade; dimenzija 1,5x1,5-2,5m (nije prihvatljivo formirati balkone duž objekta - s kraja na kraj fasade).
- Ograda na balkonima treba da bude drvena ili puna zidana (isključuju se balusteri).
- Nije dozvoljena upotreba prefabrikovanih betonskih ornamenata na fasadama.

#### **Uslovi za unapređenje energetske efikasnosti:**

Na planu racionalizacije potrošnje energije predlažu se tri osnovne mjere: štednja, poboljšanje energetske efikasnosti i korišćenje alternativnih, odnosno obnovljivih izvora energije. Objekte projektovati i graditi kao „pasivne kuće“, obzirom na energetske regulative koju Crna Gora treba da uskladi sa onom u EU. Pasivne kuće se definišu kao građevine bez aktivnog sistema za zagrijavanje konvencionalnim izvorima energije.

### a) Štednja energije

1. Osnovna mjera je poboljšanje toplotne izolacije prostorija, koja u ljetnjem periodu ne dozvoljava pregrijavanje, a u zimskom zadržava toplotu, pa stoga treba pojačati toplotnu izolaciju objekata iznad standarda Toplotna tehnika u građevinarstvu – Tehnički uslovi za projektovanje i građenje zgrada (JUS U.J5.600.2002).
2. Koristiti energetske efikasne potrošače električne energije klase A+ ili A.
3. Koristiti solarne kolektore za zagrijavanje tople vode.
4. Pasivni dobici toplote u vidu pretjeranog zagrijavanja moraju se regulisati i optimizovati u zadovoljavajuću cjelinu sredstvima za zaštitu od sunca: pokretnim sunčanim zastorima od materijala koji sprječavaju prodor UV zračenja koje podiže temperaturu, usmjeravanjem dnevnog svjetla, zelenilom, prirodnim provjetravanjem i sl.
5. Pri projektovanju i izgradnji objekata voditi računa o:
  - orijentaciji i dispoziciji objekata,
  - obliku objekata,
  - nagibu krovnih površina,
  - međusobnom odnosu objekata i okoline u smislu zasjenčenja,
  - razuđenosti fasadnih površina,
  - toplotnoj akumulaciji objekata,
  - bojama i materijalima fasade objekata,
  - adekvatnoj veličini otvora imajući u vidu mikroklimatske uslove ovog podneblja,
  - rasporedu otvora u zavisnosti od orijentacije fasade i dr.

### b) Poboljšanje energetske efikasnosti

1. Poboljšanje energetske efikasnosti posebno se odnosi na projektovanje i izgradnju niskoenergetskih zgrada, unaprijeđenje uređaja za klimatizaciju i pripremu tople vode korišćenjem solarnih panela za zagrijavanje, unaprijeđenje rasvjete upotrebom izvora svjetla sa malom instalisanom snagom (LED, štedne sijalice ili HPS za spoljašnje osvjetljenje), koncepta inteligentnih zgrada (upravljanje potrošnjom energije glavnih potrošača s jednog centralnog mjesta).
2. Pri projektovanju i izgradnji objekata primjenjivati, uz prethodnu stručnu i zakonodavnu pripremu, Direktivu 2002/91/EC Evropskog parlamenta (Directive 2002/91/EC of the European Parliament and of the Council of 16 December 2002 on the energy performance of buildings (Official Journal L 001,04/01/2003)/ o energetskim svojstvima zgrada, što podrazumijeva obaveznu izdavanja sertifikata o energetskim svojstvima zgrade, kome rok valjanosti nije duži od 10 godina.

### c) Korišćenje alternativnih, odnosno obnovljivih izvora energije

U najvećoj mjeri treba koristiti obnovljive izvore energije – sunčevo zračenje, vode, vazduha i dr. Kada su u pitanju obnovljivi izvori energije, posebno treba naglasiti potencijalnu primjenu energije direktnog sunčevog zračenja.

Ovo područje spada u red područja sa vrlo povoljnim osnovnim parametrima za značajnije korišćenje energije neposrednog sunčevog zračenja. Klimatski uslovi i nezasjenjenost prostora Plana omogućuju korišćenje sunčeve energije – za grijanje i osvjetljavanje prostora, grijanje vode (klasični solarni kolektori) i za proizvodnju električne energije (fotonaponski paneli). U ukupnom energetskom bilansu kuća važnu ulogu igraju toplotni efekti sunčevog zračenja.

Za poboljšanje energetske efikasnosti neophodno je:

1. Sunčevu energiju kao neiscrpan izvor energije u zgradama koristiti na tri načina:
  - pasivno - za grijanje i osvjetljenje prostora;
  - aktivno - sistem kolektora za pripremu tople vode;
  - fotonaponske sunčane ćelije za proizvodnju električne energije.
2. Pri projektovanju i izgradnji objekata voditi računa o:
  - orijentaciji da bude prema jugu, pri čemu staklene površine treba koncentrisati na južnoj fasadi, dok prozore na sjevernoj fasadi treba maksimalno smanjiti da se ograniče toplotni gubici;
  - nagibu krovnih površina koji treba da je prilagođen za postavljanje kolektora;

- položaju objekata u odnosu na zasjenjenost, izloženost dominantnim vjetrovima;
  - oblikovanju objekata prilagođavanjem za korišćenje sunčeve energije i dr.
3. Fotonaponske elemente koristiti na svim mjestima gdje je njihova primjena uobičajena i opravdana, a za značajniju proizvodnju električne energije pomoću ovih sistema, potrebno je uraditi prethodnu sveobuhvatnu analizu tehničkih, ekonomskih i ekoloških parametara.
4. Koristiti "daylight" sisteme koji koriste optička sredstva da bi podstakli refleksiju, lomljenje svjetlosnih zraka, ili za aktivni ili pasivni prihvata svjetla.

19) **DOSTAVLJENO:** Podnosiocu zahtjeva, Urbanističko – građevinskoj inspekciji, Upravi lokalnih javnih prihoda, Sekretarijatu i Arhivi.

20) **OBRADIVAČI URBANISTIČKO – TEHNIČKIH USLOVA:**

Petar Martinović, dipl.ing.arh.

SEKRETARKA  
Marija PROROČIĆ, Mast.inž.arh.

21) M.P.

22) **PRILOZI:**

- Grafički prilozi iz planske dokumentacije (PUP Cetinje je moguće preuzeti iz Registra planske dokumentacije koju vodi nadležno ministarstvo, na internet stranici: <http://www.planovidozvole.mrt.gov.me/LAMP/PlanningDocument?m=CT>);
- Listovi nepokretnosti br. 115 i 136 – prepis, kao i kopija plana br. 917-119-399/2026 od 19.05.2026.god.;
- Saobraćajno tehnički uslovi br. 016-332/26-327 od 18.05.2026.god., od Sekretarijata za stambeno komunalne poslove i saobraćaj;

**NAPOMENA:**


- Projektну dokumentaciju raditi u skladu sa Zakonom o uređenju prostora („Službeni list CG“, br. 19/25 i 28/25), Pravilnikom o načinu izrade tehničke dokumentacije za građenje objekta („Sl. list CG“, br. 44/18 i 43/19), Pravilnikom o načinu vršenja revizije glavnog projekta („Sl. list CG“, br. 18/18), kao i propisima koji regulišu izgradnju objekata.
- Prije podnošenja zahtjeva za izdavanje građevinske dozvole neophodno je riješiti imovinsko-pravne odnose i dostaviti dokaz (list nepokretnosti i kopiju plana).
- Potrebno je da se obartite Sekretarijatu za finansije i ekonomski razvoj, radi izdavanja vodnih uslova, za potrebe izrade projektne dokumentacije, u skladu sa članom 144, stav 1, Zakona o vodama („Sl. list RCG“ br. 27/07 i „Sl. list CG“ br. 32/11, 48/15, 52/16 i 84/14).

CRNA GORA  
PRIJESTONICA CETINJE  
Sekretarijat za uređenje prostora  
i zaštitu životne sredine

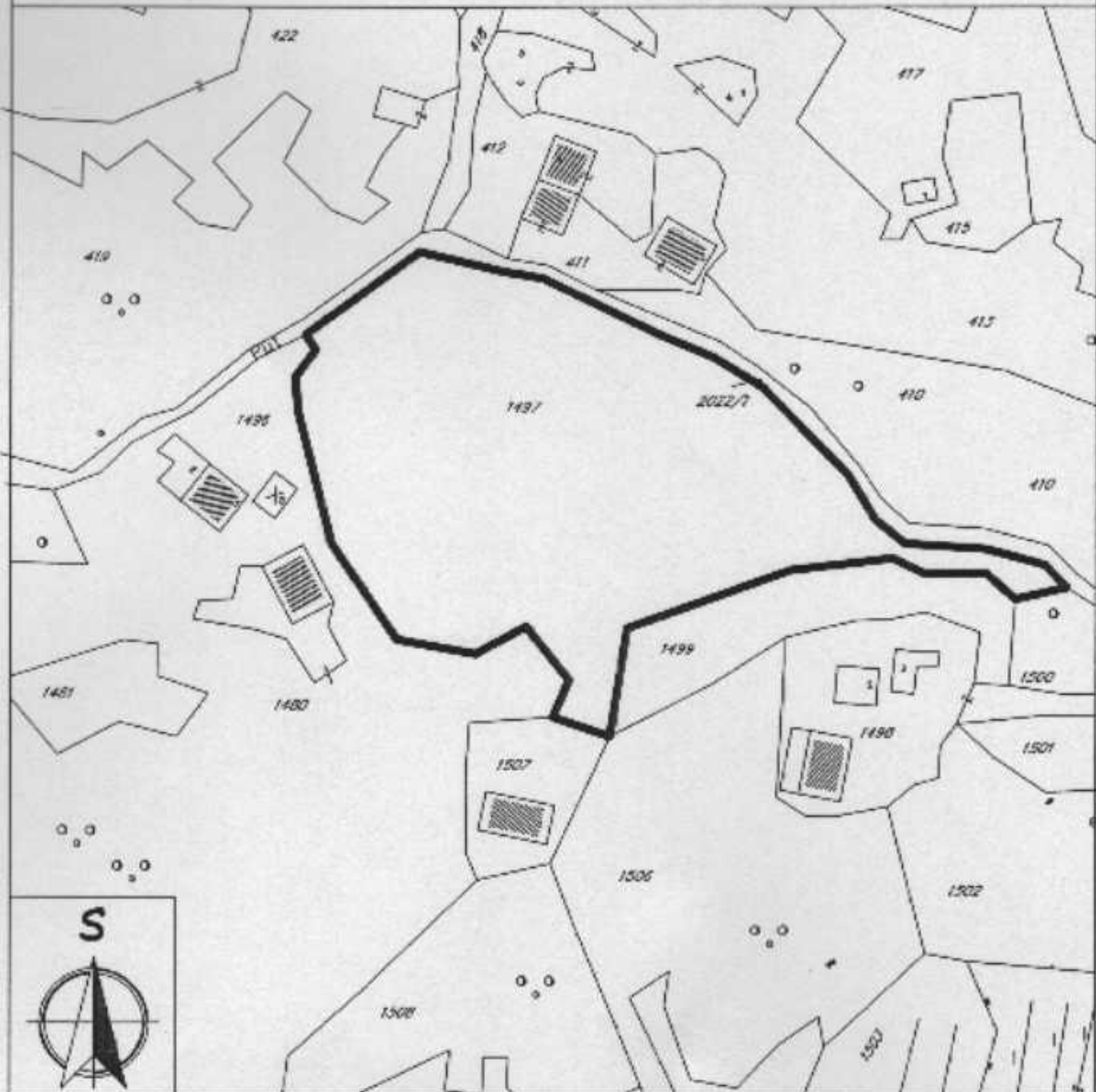
Cetinje, 20.05.2026.godine  
Broj: 05-332/26-327

Investitor: Janković Žarko  
RAZ:1:1000  
Obradio:  
Petar Martinović, dipl.inž.arh.

Izgradnja objekta, na kat. parceli  
br. 1497 K.O.Drušići, u okviru  
Prostorno - urbanističkog plana  
Prijestonice Cetinje.



SEKRETARKA  
Marija PROROČIĆ, Mast.inž.arh.





Crna Gora  
Prijestonica Cetinje

Adresa: Baza Privrednika 2  
81250 Cetinje, Crna Gora  
Tel: +382 41 231 796  
e-mail: sekretarijat.kpm@zastojnik.me

www.cetinje.me

## Sekretarijat za stambeno komunalne poslove i saobraćaj

Broj: 016-335/26-327

Cetinje, 18. maj 20256 godine

Na osnovu čl. 17 Zakona o putevima (Sl. List CG br.082/20), postupajući po zahtjevu Sekretarijata za uređenje prostora i zaštitu životne sredine, broj 016-332/26-327 od 14.05.2026.godine, Sekretarijat za stambeno komunalne poslove i saobraćaj, izdaje:

### SAOBRAĆAJNO-TEHNIČKE USLOVE

Za izradu projektne dokumentacije, za izgradnju objekta, na katastarskoj parceli br. 1497 K.O. Drušići, u zahvatu Prostornog urbanističkog plana Prijestonice Cetinje („Sl. List CG- o.p.“, br.12/14).

- Projektnu dokumentaciju predmetnog objekta i njegovog priključka na lokalni nekategorisani put uraditi prema smjernicama u okviru Prostornog urbanističkog plana Prijestonice Cetinje („Sl. List CG- o.p.“, br.12/14).
  - Prilaz navedene kat. parceli je sa lokalnog nekategorisanog put kat.parcele br.2022/1 KO Drušići, svojina Države Crne Gore, raspolaganje Vlade Crne Gore.
  - U projektu prikazati mjesto i način priključka katastarske parcele na javni put.
  - Širinu pristupnog puta projektovati u zavisnosti od očekivanog inteziteta kolskog saobraćaja i mjerodavnog vozila.
  - Širina kolovoza pristupnog puta ne može biti manja od 3,5m.
  - Mjesto priključka na javni put mora biti povoljnih geometrijskih karakteristika uz obezbjeđenje dobre preglednosti.
  - Kolovozne površine raditi sa asfaltnim materijalima.
  - Odvod atmosfere vode predvidjeti tako da ne dotiču na put na koji se vrši priključenje
  - Parkiranje riješiti u okviru pripadajuće parcele prema zahtjevima koji proističu iz namjene prostora, a u skladu sa važećim standardima i normativima.
  - Pri projektovanju svih saobraćajnih površina unutar i van predmetnog kompleksa, pridržavati se Zakona o bezbjednosti saobraćaja na putevima („Sl. List Crne Gore“, br.066/19) i Zakona o putevima („Sl. list Crne Gore“, br 082/20 i 140/22).
- Ovi opšti saobraćajno – tehnički uslovi su sastavni dio nacrtu UTU-a za izradu projektne dokumentacije, za izgradnju objekta, na katastarskoj parceli br. 1497 K.O. Drušići, u zahvatu Prostornog urbanističkog plana Prijestonice Cetinje („Sl. List CG- o.p.“, br.12/14).

Dostavljeno:

- Naslovu,
- Sekretarijatu,
- Arhivi.



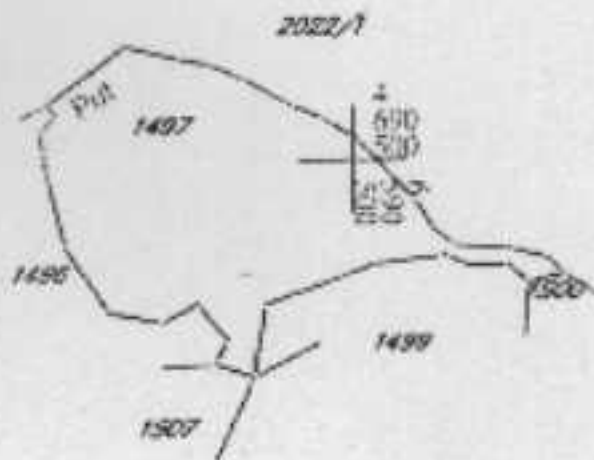

CRNA GORA  
UPRAVA ZA NEKRETNINE  
PODRUČNA JEDINICA: CETINJE  
Broj: 917-119-1902/26  
Datum: 19.05.2026.



Katastarska opština: DRUŠICI  
Broj lista nepokretnosti:  
Broj plana: 3/6  
Parcela: 1497

# KOPIJA PLANA

Razmjera 1:1000



IZVOD IZ DIGITALNOG PLANA  
Glavni dio:



Ovjerava  
Službeno lice:





UPRAVA ZA NEKRETNINE

CRNA GORA

PODRUČNA JEDINICA  
CETINJE

Broj: 119-919-2764/2026

Datum: 19.05.2026.

KO: DRUŠIĆI

Na osnovu člana 173 Zakona o državnom premljeru i katastru nepokretnosti ("Sl. list RCG" br. 29/07, "Sl. list CG" br. 73/10, 032/11, 040/11, 043/15, 037/17 i 17/18), postupujući po zahtjevu Sekretarijat za uređenje prostora i zaštitu Životne sredine. Vaš br. 05-332/26-327, Cetinje, za potrebe LT uslove izdaje se

### LIST NEPOKRETNOSTI 136 - IZVOD

Podaci o parcelama					Način korišćenja Osnov sticanja	Bon. klasa	Površina m <sup>2</sup>	Prihod
Broj	Podbroj	Broj zgrade	Plan Skica	Datum upisa				
2021				DRUŠIĆI	Nekategorisani putevi		14713	0.00
							14713	0.00

Podaci o vlasniku ili nosiocu		Osnov prava	Obim prava
Matični broj - ID broj	Naziv nosiocn prava - adresa i mjesto		
6206011101336	DRŽAVA CRNA GORA PODGORICA Podgorica	Svojni	1/1
6801100013840	VLADA CRNE GORE V. TERZIĆA 13 Podgorica	Kaznopolaganje	1/1

Ne postoje tereti i ograničenja.

Naplata takse je oslobođena na osnovu člana 17 Zakona o administrativnim taksama ("Sl. list CG, br. 18/19). Naplata naknade oslobođena je na osnovu člana 174 Zakona o državnom premljeru i katastru nepokretnosti ("Sl. list RCG" br. 29/07, "Sl. list CG" br. 73/10, 032/11, 040/11, 043/15, 037/17 i 17/18).



Nikolic Marija, dipl. pravnik

Datum i vrijeme: 19.05.2026. 10:31:50



UPRAVA ZA NEKRETNINE

CRNA GORA

PODRUČNA JEDINICA  
CETINJE

Broj: 119-919-2763/2026

Datum: 19.05.2026.

KO: DRUŠIĆI

Na osnovu člana 173 Zakona o državnom premeru i katastru nepokretnosti ("Sl. list RCG" br. 29/07, "Sl. list CG" br. 73/10, 032/11, 040/11, 043/15, 037/17 i 17/18), postupajući po zahtjevu Sekretarijat za uređenje prostora i zaštitu životne sredine, Vaš br. 05-332/26-327, Cetinje, za potrebe UT uslove izdaje se

### LIST NEPOKRETNOSTI 115 - IZVOD

Podaci o parcelama								
Broj Podbruja	Broj zgrade	Plan Skica	Datum upisa	Potes ili ulica i kućni broj	Način korišćenja Osnov sticanja	Ben. klasa	Površina m <sup>2</sup>	Prilod
1497		23		MALA GLAVICA	Kući, kamenjar NASLIJEDE		4350	0.00
							4350	0.00

Podaci o vlasniku ili nosiocu			
Matični broj - ID broj	Naziv nosioca prava - adresa i mjesto	Osnov prava	Obim prava
2206967250028	JANKOVIĆ VASILJE ŽARKO UL. ITUMCI BR. 49 CETINJE	Susvojina	1/6
1901955210256	KOVAČEVIĆ PETAR LJUBOMIR J.TOMAŠEVIĆA 33 Podgorica Podgorica	Susvojina	1/6
0707970250020	LOPIČIĆ BLAZO MARKO DRUŠIĆI Drušić	Susvojina	1/6
2910949253046	VILJANOVIĆ NIKO OLGA GIPOS II NEZ 2/8 CETINJE Cetinje	Susvojina	1/6
2227962210257	VILJANOVIĆ MILUTIN RADOVAN UL.VASA RAIČKOVIĆA 5/2 PODGORICA Podgorica	Susvojina	1/6

Ne postoje tereti i ograničenja.

Naplata takse je oslobođena na osnovu člana 17 Zakona o administrativnim taksama ("Sl. list CG, br. 18/19). Naplata naknade oslobođena je na osnovu člana 174 Zakona o državnom premeru i katastru nepokretnosti ("Sl. list RCG" br. 29/07, "Sl. list CG" br. 73/10, 032/11, 040/11, 043/15, 037/17 i 17/18).

