

Vesna Radović

CRNA GORA				
Priljeznica Cetina		Pisarnica		
Primljeno 20. 08. 2024				
Org. jed.	Klasif. znak	Redni br.	Prilog	Vrijednost
05	087/14	UPZ 93		

**SEKRETARIJATU ZA UREĐENJE PROSTORA
I ZAŠTITU ŽIVOTNE SREDINE**

Bajova broj 2 - Cetinja

**PREDMET: ZAHTJEV ZA SLOBODAN PRISTUP
INFOMACIJAMA**

Poštovani,

Shodno članu 3 Zakona o slobodnom pristupu infomacijama, postavlja zahtjev za dostavljanje podatka da li se kat. parcela 1124 – LN 38 KO Bobija, kat. parcela 1126 – LN 37 KO Bobija i kat. parcela 1127 – LN 36 KO Bobija, nalaze van zahvata granice Nacionalnog parka Skadarsko jezero.

Predmetu infomaciju je potrebno dostaviti na moju e – mail adresu:
[REDACTED] i na adresu [REDACTED]

Molim za odgovor u što kraćem roku.

Podgorica, 25.07.2024. godine

PODNOŠILAC





Crna Gora
Prijestonica Cetinje

Adresa: Baja Pivljanina 2

81250 Cetinje, Crna Gora

Tel: +382 41 231 720

Fax: +382 41 232 607

e-mail: sekretarijat.upzs@ Cetinje.me

www.cetinje.me

Sekretarijat za uređenje prostora i zaštitu životne sredine

Broj: 05-037/24-UPI-98

Cetinje, 29.08.2024. godine

Sekretarijat za uređenje prostora i zaštitu životne sredine Prijestonice Cetinje postupajući po zahtjevu [REDACTED] Vesne Radović [REDACTED] br. 05-037/24-UPI-98 od 20.08.2024. godine, na osnovu člana 30 stav 1 Zakona o slobodnom pristupu informacijama („Sl.list CG“, br. 44/12 i 30/17) i člana 18 Zakona o upravnom postupku („Sl.list CG“, br. 56/14, 20/15, 40/16, i 37/17), donosi

RJEŠENJE

Djelimično se usvaja zahtjev [REDACTED] Vesne Radović [REDACTED], br. 05-037/24-UPI-98 od 20.08.2024. godine, pa se dozvoljava pristup informaciji – kopiji akta br.05-332/22-789 od 03.novembra 2022.godine za kat.parcelu br. 1127 K.O.Bobija sa grafičkim prilogom iz Prostorno urbanističkog plana Prijestonice Cetinje („Sl.list CG-opštinski propisi“, br.12/24) kao i grafičkim prikazom iz PPPPN NP „Skadarsko jezero“ („Sl.list RCG“, br.46/01) sa položajem kat.parcela br. 1124 , 1126 i 1127 KO Bobija.

Pristup informaciji iz stava 1 dispozitiva ovog rješenja ostvariće se dostavom kopije informacije elektronskim putem na e-mail: [REDACTED] i putem pošte na adresu podnosioca zahtjeva.

Troškova postupka nije bilo.

Odbija se zahtjev za pristup informaciji u dijelu koji se odnosi na dostavljanje izvoda iz planskog dokumenta (tekstualni dio) za kat.parcele br. 1124 i 1126 KO Bobija.

Obrazloženje

[REDACTED] Vesna Radović [REDACTED] podnijela je ovom organu zahtjev za slobodan pristup informacijama br. 05-037/24-UPI-98 od 20.08.2024. godine, kojim je traženo da se omogući pristup informaciji: dostavljanje podatka da li se kat.parcela 1124-LN 38 KO Bobija, kat.parcela 1126-LN 37 KO Bobija i kat.parcela 1127-LN 36 KO Bobija, nalaze van zahvata granice Nacionalnog parka Skadarsko jezero.

Potupajući po zahtjevu, ovaj organ je podnosiocu uputio poziv za ispravku podneska br. 05-037/24-UPI-98 od 23.08.2024.godine, jer postavljeno pitanje ne predstavlja informaciju u posjedu ovog organa. Na navedeni poziv za ispravku podnosilac je dostavio izjašnjenje br.05-037/24-UPI-98/2 od 27.08.2024.godine, tražeći da se po zahtjevu za slobodan pristup informacijama dostavi izvod iz planskog dokumenta (tekstualni dio sa grafičkim prilogom) NP „Skadarsko jezero“ na način da su obilježene granice NP Skadarsko jezero i na kojem su obilježene tražene kat.parcele i to 1124 (LN 38) KO Bobija,1126 (LN 37) KO Bobija i 1127 (LN 36) KO Bobija.



U postupku po zahtjevu, ovaj organ je utvrdio da posjeduje traženu informaciju za kat.parcelu br.1127 KO Bobija (već sačinjenu i izdatu pod br.05-332/22-789 od 03.novembra 2022.godine), te da se u dijelu iste opisane u stavu 1 dispozitiva rješenja ne nalaze podaci čijim bi se objelodanjivanjem ugrozio neki od interesa iz člana 14 Zakona o slobodnom pristupu informacijama, pa nalazi da se tom dijelu informacije može omogućiti pristup na zahtijevani način.

Iz razloga ekonomičnosti i srazmjernosti, u cilju zaštite prava stranaka i javnog interesa, podnosiocu zahtjeva nijesu naplaćeni troškovi postupka jer isti ne prelaze iznos od 3,00€, shodno članu 4 Uredbe o naknadi troškova u postupku za pristup informacijama („Sl.list CG“, br. 66/16 i 121/21).

Ovaj organ je utvrdio da zahtjev u dijelu koji se odnosi na dostavljanje izvoda iz planskog dokumenta (tekstualni dio) za kat.parcele br. 1124 i 1126 KO Bobija zahtijeva ili podrazumijeva sačinjavanje nove informacije, zbog čega je u tom dijelu primjenom člana 30 podneseni zahtjev odbio.


Na osnovu izloženog, odlučeno je kao u dispozitivu ovog rješenja.

Uputstvo o pravnoj zaštiti: Protiv ovog rješenja može se izjaviti žalba Agenciji za zaštitu podataka o ličnosti i pristup informacijama, u roku od 15 dana od dana prijema ovog rješenja, neposredno ili preko ovog Sekretarijata.





Marija Proročić
Marija PROROČIĆ, mast.ing.arh.
Sekretarka

Obradila:
Ana Lagator, dipl.pravnik



Dostavljeno:

-  Vesni Radović, 
- Sekretarijatu,
- Arhivi.



Crna Gora
Prijestonica Cetinje

Sekretarijat za uređenje prostora
i zaštitu životne sredine

Broj: 05-332/22-789

Adresa: Baja Pivljanina 2
81250 Cetinje, Crna Gora

Tel: +382 41 231 720

Mob: +382 67 263 445

e-mail: sekretarijat.upzs@ Cetinje.me

www.cetinje.me

Cetinje, 03.novembar.2022 godine

U vezi sa zahtjevom broj 05-332/22-789 od 31.10.2022.godine, obavještavamo Vas da se katastarske parcele broj 1127 i 1128/2 K.O.Bobija, nalaze u zahvatu Prostorno urbanističkog plana Prijestonice Cetinje („Sl.list CG-o.p.“, broj. 12/14). Uvidom u list nepokretnosti broj 36, na katastarskoj parceli broj 1127, evidentirano je postojanje porodične stambene zgrade površine 53m², spratnosti P (prizemlje).

Planom namjene površina navedenog planskog dokumenta katastarska parcela broj 1127 i dio katastarske parcele 1128/2 K.O.Bobija, nalaze se u prostoru ostalih prirodnih površina (garig,makija,krš,kmenjar), dok se preostali dio katastarske parcele broj 1128/2 nalazi u prostoru poljoprivrednih površina.

Takođe, predmetne katastarske parcele nalaze se i u granicama naselja i drugih izgrađenih struktura, na kojima je ovim planom utvrđena mješovita namjena u kojoj se pored funkcije stanovanja kao prioritetne mogu razvijati i ostale proizvodne, poslovne, društvene i javne funkcije. Uslov za formiranje urbanističke parcele u granicama naselja i drugih izgrađenih struktura je da ima kolski pristup sa javnog puta, minimalne širine 4,5m. Urbanistička parcela se formira od katastarske parcele, od više katastraskih parcela ili od djelova katastarskih parcela, minimalne površine 500m². Maksimalna BRGP objekta je 200m², a maksimalna spratnost je dvije etaže (P+1 ili P+Pk). Širina fronta urbanističke parcele prema javnom kolskom prilazu (putu, ulici) je minimalno 15m. Najmanje rastojanje novog slobodnostojećeg objekta od bočne i zadnje granice parcele je 5,0m.

Parcela treba da je pravilnog oblika, koji omogućava smještaj objekta. Odnos strana urbanističke parcele - dužina prema širini ne smije biti veći od 1:3. Unutar stambenih zona mogu se predvidjeti i manji proizvodni pogoni, a za sve djelatnosti uslov je da svojim funkcionisanjem ne ugrožavaju osnovnu namjenu, tj. ne remete komfor stanovanja i ne ugrožavaju životnu sredinu.

Obavještavamo Vas i to da se shodno članu 11 Zakona o Nacionalnim parkovima („Sl.list CG“, br. 28/14), kojim su opisno definisane granice Nacionalnog parka Skadarsko jezero, predmetne katastarske parcele nalaze van zahvata granice Nacionalnog parka Skadarsko jezero.

U prilogu akta dostavljamo Vam grafički prikaz namjene površina iz Prostorno urbanističkog plana Prijestonice Cetinje, sa položajem predmetnih katastarskih parcela.

S poštovanjem,

Marija Pronocić Mast. inž arh.
SEKRETARKA

Kontakt osoba:
Belada Đorđe, samostalni savjetnik i za prostorno planiranje
tel: [REDACTED]
e-m [REDACTED]

PROSTORNI PLAN PODRUČJA POSEBNE NAMENE

NACIONALNI PARK SKADARSKO JEZERO

SENTEZA

ŠEMA PLANA

1.1	1.2	1.3	1.4
1.5	1.6	1.7	1.8
1.9	1.10	1.11	1.12

razmjera 1 : 25000

INVESTITOR :
MINISTARSTVO UREĐENJA PROSTORA
OBRAĐIVAČ :
REPUBLIČKI ZAVOD ZA URBANIZAM I
PROJEKTOVANJE - PODGORICA 1997

GRANICE

 DRŽAVNA GRANICA

 GRANICA NACIONALNOG PARKA

 GRANICA ZAŠTICEINIH ZONA NVAW N.P. (A, B, C)

 1.SPOVJENICI PRIRODE 2.SP.PRIRODNI REZERVATI

 MRESTLIŠTA

 OROGRAFSKE GRANICE NACIONALNOG PARKA

MREŽA NASELJA

 REGIONALNI CENTRI

 GRADSKI I MJEŠNI CENTRI

 NASELJA - IZRADJENE STRUKTURE

 INDUSTRIJA

 TURIZAM U AMBIJENTALNIM NASELJIMA











**PROSTORNO URBANISTIČKI PLAN
PRIJESTONICE CETINJE**

PLAN ... 2014

Odluka o donošenju Prostorno-urbanističkog plana Prijestonice Cetinje
br. 01-020/14-132 (27. 1. 31. - izm. ču 2014. godine)
Nastavak Prostornog plana
Izdati: Cetinje, 2014.

Školski put, Cetinje, 81000 Cetinje
Izdavač: JP "Cetinje"

PLANIRANA NAMJENA POVRŠINA

-  Naselja i druge izgrađene strukture
-  Katuni
-  Poljoprivreda
-  Šume
-  Travnate površine (livade i pašnje)
-  Ostale prirodne površine (gariš, maklja, kš, kamenjar)
-  Jezera
-  Močvare
-  Rijeka
-  Površine od interesa za odbranu



1128



