

URBANISTIČKO – TEHNIČKI USLOVI



Crna Gora
Prijestonica Cetinje

Adresa: Baja Pivljanina 2
81250 Cetinje, Crna Gora
Tel: +382 41 231 720
Mob: +382 67 263 445

e-mail: sekretarijat.upzs@ Cetinje.me

www.cetinje.me

Broj: 05-332/22-450

Cetinje, 26.08.2022.godine

INVESTITOR:

**SEKRETARIJAT ZA INVESTICIJE I ODRŽIVI RAZVOJ
PRIJESTONICE CETINJE**

OBJEKAT:

Rekonstrukcija dijela Hercegovačke ulice

KAT. PARCELE:

Djelovi kat. parcela br. 2519, 4695/1 i 4702 K.O. Cetinje I

PLANSKI DOKUMENT:

Izmjene i dopune DUP-a „Aerodrom“, Cetinje („Sl.list CG –
op. broj“ 18/12)

- Rekonstrukcija dijela Hercegovačke ulice zahvata prostor u okviru Izmjena i dopuna DUP-a „Aerodrom“, Cetinje, u dužini od ≈ 125 m. Shodno navedenom planskom dokumentu, saobraćajnice su definisane koordinatama tačaka osovina i poprečnim presjecima.
- Predmetna saobraćajnica zahvata djelove kat. parcela br.: 2519, 4695/1 i 4702 K.O. Cetinje I.
- Podaci koordinata tačaka i poprečni presjek su prikazani u prilogu *Plana saobraćaja, regulacije i nivelacije*, a planirani poprečni presjek je:
 - **3j-3j**, širine 9-10,5m, sa dvije kolovozne trake, širine 2,75m i dva trotoara širine od 3,5 - 5m;
- Koordinate tjemениh tačaka i centara raskrsnica za predmetnu rekonstrukciju ulica, po planu saobraćaja Izmjena i dopuna DUP-a „Aerodrom“ su:

	X	Y		X	Y
O 50	6576203.860	4694835.560	O 52	6576131.704	4694719.821
O 51	6576189.574	4694812.643			

- Koordinate tačaka parcelacije planirane rekonstruisane saobraćajnice po planu parcelacije Izmjene i dopuna DUP-a „Aerodrom“, Cetinje su:

	X	Y		X	Y
170	6576139.51	4694744.96	256	6576174.34	4694800.35
171	6576131.30	4694731.93	257	6576168.97	4694791.69
249	6576194.33	4694832.18	261	6576164.09	4694784.36
250	6576186.76	4694820.16	262	6576155.49	4694770.35
252	6576181.41	4694811.43	266	6576150.36	4694762.20
253	6576177.34	4694805.00	267	6576147.20	4694757.15

USLOVI ZA DEFINISANJE I IZGRADNJU ULIČNE MREŽE

- Planirane saobraćajnice definisane su koordinatama tjemena i centara raskrsnica a u grafičkom prilogu dati su njihovi poprečni presjeci.

- Situaciono rešenje – geometriju saobraćajnica raditi na osnovu grafičkog priloga gdje su dati svi elementi za obilježavanje: radijusi krivina, radijusi na raskrsnicama i poprečni profili, kao i koordinate ukrasnih tačaka i tjemena krivina. Prilikom izvođenja pristupnih saobraćajnica može doći do manjih odstupanja u odnosu na geometriju datu u planu, zbog uklapanja u postojeće stanje.
- Zastor svih ulica je od asfalt betona a planiranih parking mjesta od raster elemenata beton – trava, behaton elemenata, betona ili od asfalta. Pješačke staze uz ulicu treba da su od betona ili od prefabrikovanih betonskih elemenata.
- Zelenilo i drvoredi duž ulica smanjiće nivo buke: Prilikom izrade parkirališta potrebno je maksimalno zaštititi zelenilo, odnosno ako treba ukinuti pojedina parking mjesta. Naročito je važno zadržati svako formirano i očuvano stablo.
- Sve saobraćajnice treba da su opremljene odgovarajućom rasvjetom a na raskrsnicama treba predvidjeti prelaze za hendikepirana lica saglasno važećim standardima I Pravilniku o bližim uslovima i načinu prilagođavanja objekata za pristup I kretanje lica smanjene pokretljivosti.
- Odvodnjavanje je riješeno atmosferskom kanalizacijom.
- Prilikom izrade glavnih projekata saobraćajnica sastavni dio je i projekat saobraćajne signalizacije i opreme.
- Rasvjetu prostora kolskih i pješačkih komunikacija treba izvesti pažljivo odabranim rasvjetnim tijelima, sa dovoljnim osvjetljajem za potrebe normalne funkcije prostora.
- Projektom prikazati postojeću kao i ugradnju nove ili rekonstrukciju postojeće instalacije i opreme javne rasvjete, kao i vodovodne i kanalizacione (atmosferske i fekalne), elektro i TK instalacije.
- Duž javnih puteva potrebno je obezbijediti infrastrukturu za prikupljanje i kontrolisano odvođenje atmosferskih voda. U skladu sa planskom dokumentacijom projektom obraditi i saobraćajne priključke raskrsnica i sporednih ulica. Po zahtjevima i potrebama preduzeća koja održavaju navedenu mrežu projektovati lokacije za tzv. kablovice na mjestima presijecanja saobraćajnica.
- Prilikom projektovanja koristiti kote date planom, uskladiti ih sa postojećim priključnim saobraćajnicama, poštujući sve standarde za projektovanje ove vrste objekata.
- Prilikom projektovanja voditi računa o klimatskim karakteristikama ovog područja (obilne padavine).
- Prilikom izgradnje objekta primjenjivati propise o gradnji u trusnim područjima za konkretne mikrosezmičke i inženjersko - geološke uslove. Mjere zaštite od seizmičkih razaranja planirati u skladu sa rezultatima i preporukama „Elaborata o seizmičkim podlogama i seizmičkoj mikroneonizaciji područja Crne Gore“. Istraživanja, studije i analize sprovedene za opštinu Cetinje ukazuju da je čitava teritorija seizmički aktivna i visokog seizmičkog intenziteta od 9°MCS.
- Prilikom izrade projekata **Elektroinstalacija objekta**, koristiti sledeće propise:
 - Zakon o energetici („Sl.list CG“ br. 5/16, 51/17);
 - Zakon o zaštiti i zdravlju na radu („Sl.list CG“ br. 34/14, 44/18);
 - Zakon o zaštiti i spašavanju („Sl.list CG“ br. 13/07, 05/08, 86/09, 32/11 i 54/16).

- U postupku projektovanja **Elektronske komunikacione infrastrukture** poštovati sljedeće preporuke date na internet stranici Agencije za elektronske komunikacije i poštansku djelatnost Crne Gore (<http://www.ekip.me/ek/tehnusl.php>):
 - Zakon o elektronskim komunikacijama („Sl. list CG” br. 40/13, 56/13, 2/17 i 49/19);
 - Pravilnik o širini zaštitnih zona i vrsti radio koridora u kojima nije dopušteno planiranje i gradnja drugih objekata („Sl. list CG”, broj 33/14) kojim se propisuju način i uslovi određivanja širine zaštitnih zona elektronskih komunikacionih mreža, elektronske komunikacione infrastrukture i povezane oprema i radio koridora u čijoj zoni nije dopušteno planiranje drugih objekata;
 - Pravilnik o tehničkim i drugim uslovima za projektovanje, izgradnju i korišćenje elektronske komunikacione mreže, elektronske, komunikacione infrastrukture i povezane opreme u objektima („Sl. list CG”, broj 41/15), kojim se propisuju tehnički i drugi uslovi za projektovanje, izgradnju i korišćenje elektronske komunikacione mreže, elektronske komunikacione infrastrukture i povezane opreme u poslovnim i stambenim objektima;
 - Pravilnik o uslovima za planiranje, izgradnju, održavanje i korišćenje pojedinih vrsta elektronskih komunikacionih mreža, elektronske komunikacione infrastrukture i povezane opreme („Sl. list CG”, broj 59/15 i 39/16), koji propisuju uslovi za planiranje, izgradnju, održavanje i korišćenje pojedinih vrsta elektronskih komunikacionih mreža, elektronske komunikacione infrastrukture i povezane opreme u Crnoj Gori;
 - Pravilnik o zajedničkom korišćenju elektronske komunikacione infrastrukture i povezane opreme („Sl. list CG”, broj 52/14), kojim se propisuju uslovi i način zajedničkog korišćenja elektronske komunikacione infrastrukture i povezane opreme, kao i mjere za povećanje raspoloživosti slobodnih kapaciteta u toj infrastrukturi.

Prilikom izrade tehničke dokumentacije – faza telekomunikacione infrastrukture, neophodno je da se projektant navedene faze obrati operatorima koji su u vlasništvu postojeće elektronske komunikacione infrastrukture, radi dobijanja tačnih podataka za izradu gore navedene dokumentacije.

Takođe, neophodno je poštovati podatke sa sljedećih sajtova:

- Sajt na kome se nalaze relevantni propisi u skladu sa kojim se obavlja izrada tehničke dokumentacije <http://www.ekip.me/regulativa/>;
 - Sajt na kome Agencija objavljuje podatke o postojećem stanju elektronske komunikacione infrastrukture <http://ekinfrastuktura.ekip.me/ekip.me> kao i
 - Adresu web portala <http://ekinfrastuktura.ekip.me/ekip/login.jsp> preko koga sve zainteresovane strane od Agencije za telekomunikacije i poštansku djelatnost mogu da zatraže otvaranje korisničkog naloga, kako bi pristupili georeferenciranoj bazi podataka elektronske komunikacione infrastrukture.
- Za potrebe projektovanja uraditi geodetsko snimanje prostora oko saobraćajnica, a ukoliko je neophodno, uraditi geomehanička ispitivanja terena.
 - Rekonstrukciju ulica planirati tako da se ne ugrozi životna sredina, a naročito okolni objekti. U okviru raspoloživih mehanizama za zaštitu životne sredine koji se koriste prilikom sprovođenja prostornih i urbanističkih planova, kao obavezne, treba da se sprovode obaveze iz važećih zakonskih propisa, prvenstveno:
 - Zakon o životnoj sredini („Sl. list CG”, br. 52/16);
 - Uredba o projektima za koje se vrši procjena uticaja zahvata na životnu sredinu („Sl. list RCG”, br. 20/07 i „Sl. list CG”, br. 47/13, 53/14 i 37/18);
 - Zakon o procjeni uticaja na životnu sredinu („Sl. list CG”, br.75/18);
 - Zakon o zaštiti buke u životnoj sredini („Sl. list CG”, br. 28/11, 1/14 i 2/18);
 - Odluka o utvrđivanju akustičkih zona u Prijestonici Cetinje („Sl. list CG – o.p.”, br. 17/21).

- Tehničkom dokumentacijom predvidjeti propisane mjere zaštite od požara i zaštite na radu. U cilju zaštite od elementarnih nepogoda postupiti u skladu sa Zakonom o zaštiti i spašavanju („Sl. list CG“, br. 13/07, 05/08, 86/09, 32/11 i 54/16) i Pravilnikom o mjerama zaštite od elementarnih nepogoda („Sl. list RCG“, br. 6/1993).



Oblikovanje i uređenje prostora

- Oblikovanje prostora mora biti usklađeno sa postojećim prostornim oblicima, namjenom i sadržajem objekata.
- Likovno i oblikovno rješenje građevinskih struktura mora da slijedi klimatske i ambijentalne karakteristike grada.
- Ozelenjavanje vršiti autohtonim vrstama u skladu sa preporukama u prilogu pejzažne arhitekture. Postojeće zelenilo na parcelama maksimalno sačuvati i oplemeniti.
- Rasvjetu prostora kolskih i pješćakih komunikacija treba izvesti pažljivo odabranim rasvjetnim tijelima, sa dovoljnim osvjetljajem za potrebe normalne funkcije prostora.
- Sve priključke telefonske i električne mreže raditi podzemno.
- Sve priključke raditi prema UTU iz plana i uslovima priključenja dobijenim od nadležnih Javnih preduzeća. Svi objekti moraju biti izgrađeni prema važećim propisima za građenje u seizmičkim područjima.

Obrada površina partera prostora u okviru parcela, kao i javnih prostora mora odgovarati svojoj namjeni. Potrebno je da dominiraju sljedeće vrste obrada:

- obrađene javne zelene površine partera
- obrada kolovoznih površina
- obrada pješćakih površina
- uređenje prostora oko višeporodičnih i kolektivnih stambenih i stambeno poslovnih objekata
- uređenje dvorišta individualnih objekata
- urbana oprema u prostoru (klupe za sjedenje, česme, nadstrešnice, korpe za otpatke, oprema za dječija igrališta)
- na prostoru javnih komunikacija predviđena je primjena djela likovnih i primijenjenih umjetnosti.

Zeleni koridori, linearno zelenilo i zelenilo duž saobraćajnica

- Zelenilo i drvoredi duž ulica smanjiće nivo buke.
- Projektovanje dekorativnih biljnih elemenata oko saobraćajnih površina predstavlja veliki izazov za projektanta, a istovremeno zahtijeva studiozan rad s obzirom na specifičnost vrsta koje se primjenjuju. Linearnim zelenilom duž saobraćajnica je čvrsta veza koja bitno utiče na poboljšanje sanitarno-higijenskih uslova, mikroklimatskih i estetskih karakteristika i vrijednosti. Duž saobraćajnica zelenilo treba rješavati linearno ili sa potrebnim prostornim akcentima koji bi prekidal monotone nizove drvoreda. Ovo se sprovodi na razne načine, promjenom sadnog materijala, kombinovanjem masiva različitih habitusa ili formiranjem prodora čime se otvara vizura prema okolini. Treba naglasiti da "linearno zelenilo" ne podrazumijeva klasičan niz drvoreda, već niz manjih i raznovrsnijih grupacija zelenila čime se obezbjeđuje ritmika u prostoru, likovno bogatstvo prostora i njegovih boja kao i naizmjenična zasjena mjesta duž pravca kretanja.
- Treba primijeniti sve tri kategorije zelenila (visoko, srednje i nisko). Prilikom izbora vrsta sadnog materijala treba odabrati one vrste koje su prvenstveno otporne na posolicu, prašinu, insolaciju, dominirajući vjetar kao i vrste koje zahtijevaju najmanja ulaganja oko održavanja, čime bi bile ekonomski opravdane. Pored ovih karakteristika odabrane vrste moraju da imaju pravilno formiran habitus, deblo visoko 2,5-3 m. Ovakve sadnice starosti 10-15 godina saditi na razmaku od 7-9 m u jame dimenzije 80x80 cm. Obavezno treba koristiti sva postojeća stabla koja su u dobrom stanju.


- Obzirom da se na području DUP-a već nalaze drvoredi duž saobraćajnica, koji su prilično zapušteni i na kojima se ne primjenjuju adekvatne mjere njege, potrebno je prilikom izrade projekata pejzažne arhitekture uraditi pejzažnu taksaciju.
- U uslovima ovakvog prostora, drvoredi su jedinstven primjer kako minimum površine zemljišta osigurava maksimum zelenog fonda – zelena nervatura koja povezuje sve sadržaje unutar zahvata plana. Bonifikacija povoljnih uticaja kojima oni ostvaruju značajne biološke funkcije u prostoru dolazi do punog izražaja. Bogatsvo zelene mase bitno doprinosi poboljšanju mikroklimatskih uslova (obnova kiseonika, povećanje vlažnosti, smanjenje temperaturnih ekstrema, povoljna strujanja vazduha).

Parterno zelenilo

- Predlaže se uvođenje ove kategorije zelenila na svim slobodnim površinama korišćenja kao što su: pješačka zona, razdjelne trake, uske travne trake duž ulica i trotoara. Za ozelenjavanje koristiti visokokvalitetne trave, jednogodišnje cvijeće, perene, dekorativne žbunaste vrste.
- U regulacionoj širini saobraćajnice, na mjestima gdje to prostor omogućava, projektom predvidjeti mjesta za odlaganje smeća - kontejnere.
- Eventualnu etapnost izgradnje saobraćajnica treba predvidjeti tehničkom dokumentacijom. Svaka etapa mora predstavljati funkcionalnu i oblikovnu cjelinu.

Obradio:

Petar Martinović, dipl.ing.arh.



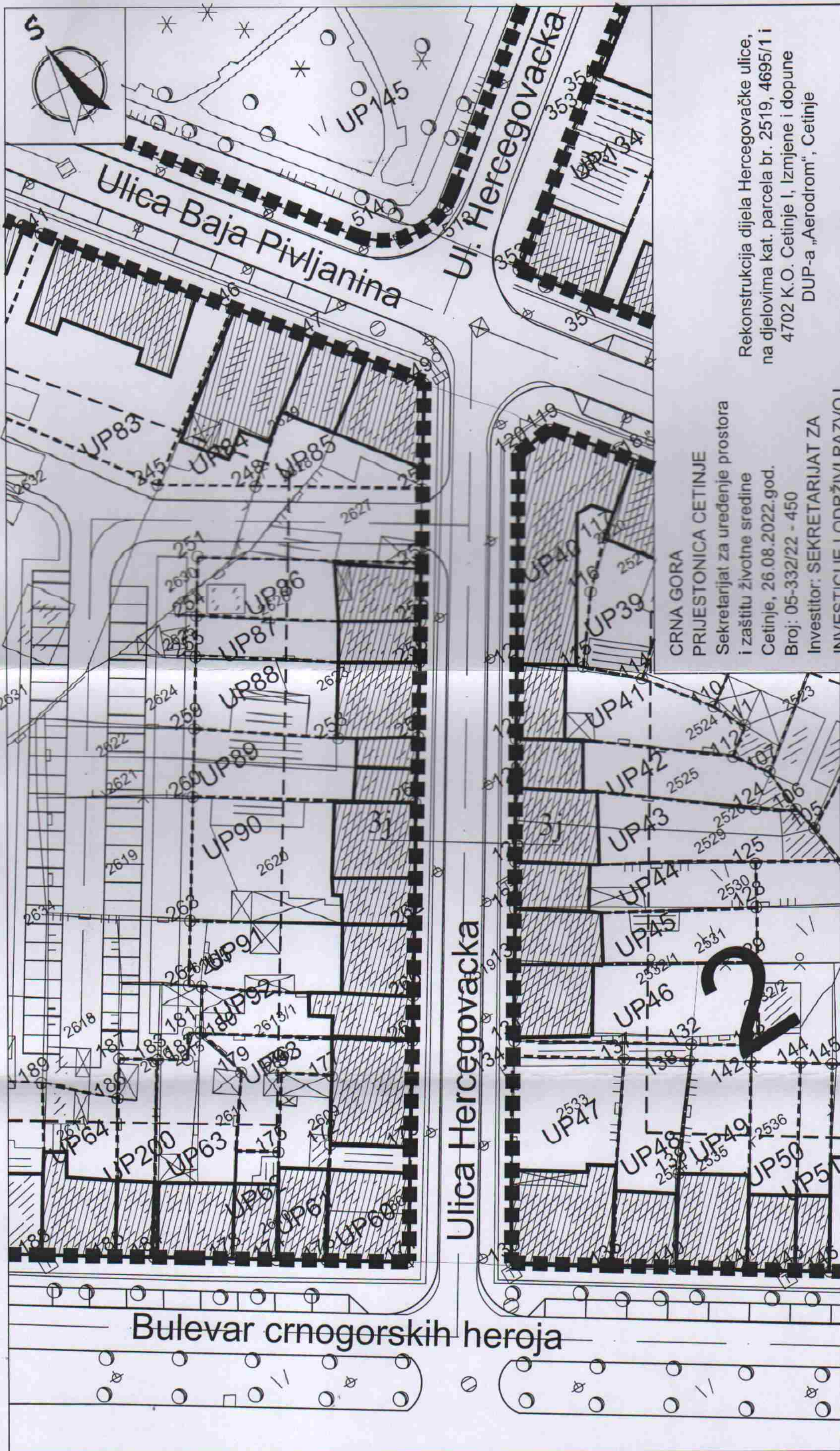

SEKRETARKA
Marija Proročić, Mast.inž.arh.

PRILOZI:

- Grafički prilozi iz planske dokumentacije (Izmjene i dopune Detaljnog urbanističkog plana "Aerodrom", moguće je preuzeti iz Registra planske dokumentacije koju vodi nadležno Ministarstvo, na internet stranici:
<http://www.planovidozvole.mrt.gov.me/LAMP/PlanningDocument?m=CT>);
- Izvodi iz planskog dokumenta (planirano stanje) u dwg formatu;
- Uslovi priključenja DOO „Vodovod i kanalizacija“ Cetinje, br. 2595 od 12.08.2022. godine u analognom formatu;
- Uslovi priključenja Agencije za elektronske komunikacije i poštansku djelatnost Crne Gore br. 0403-5086/2 od 08.08.2022.god. u digitalnom i analognom formatu;
- Dopisi d.o.o. „CEDIS“-a Podgorica, br. 20-10-29323 od 25.08.2022.god..god. u digitalnom i analognom formatu;
- Izvod iz digitalnog plana od Uprave za nekretnine br. 917-119-347/22 od 05.08.2022.god., kao i list nepokretnosti br. 404 K.O.Cetinje I.

NAPOMENA:

- Projektnu dokumentaciju raditi u skladu sa Zakonom o planiranju prostora i izgradnji objekata („Sl.list CG“ br. 64/17, 44/18, 63/18, 11/19 i 82/20), Pravilniku o načinu izrade i sadržini tehničke dokumentacije za građenje objekta („Sl. list CG“, br. 44/18), Pravilnikom o načinu vršenja revizije glavnog projekta („Sl. list CG“, br. 18/18), kao i propisima koji regulišu izgradnju objekata.
- Prije podnošenja prijave građenja neophodno je riješiti imovinsko-pravne odnose i dostaviti dokaz (list nepokretnosti i kopiju plana).



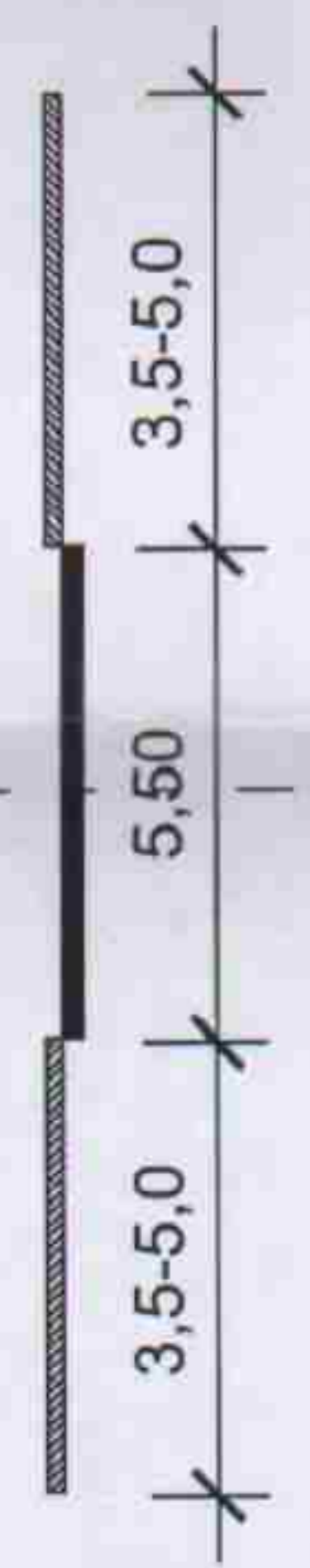
Rekonstrukcija dijela Hercegovačke ulice,
na djelovima kat. parcela br. 2519, 4695/1 i
4702 K.O. Cetinje I, Izmjene i dopune
DUP-a „Aerodrom“, Cetinje

CRNA GORA
PRIJESTONICA CETINJE
Sekretarijat za uređenje prostora
i zaštitu životne sredine
Cetinje, 26.08.2022.god.
Broj: 05-332/22 - 450
Investitor: SEKRETARIJAT ZA
INVESTICIJE I ODRŽIVI RAZVOJ
PRIJESTONICE CETINJE
RAZ:1:500

Obradio:
Arh. Petar Martinović, dipl.ing.

Petar Martinović

-presjek 3j-3j



Marija Proročić
SEKRETARKA
Marija Proročić, Mast.inž.arh.